

INFORME

RED VIAL ESTATAL



Corte

6 de julio / 10:30



Santo Domingo de los Tsáchilas

ESTADO

Vía E25, Intersección E38 (Redondel La Orangine) - Intersección Bypass Quevedo / Quito.
Obstrucción de alcantarilla debido a las fuertes lluvias registradas, sector Las Playas.

Rutas alternas:

- 1) Bypass Quito - Quevedo.
- 2) Bypass Chone - Esmeraldas.

CIRCULAR CON PRECAUCIÓN.



ESMERALDAS

Vía E381, "Y" del Salto - Muisne.
Pérdida de la mesa en 2 puntos, sector Pueblo Nuevo, km 11.
CIRCULAR CON PRECAUCIÓN.

Vía E20, Esmeraldas - Quinindé, tramo "Y" de San Mateo - Viche.
Pérdida de la mesa, sector Chinca, km 32+700.
Pérdida de la mesa, sector Chucaple, km 60.
CIRCULAR CON PRECAUCIÓN.

Vía E20, Esmeraldas - Quinindé, tramo Viche - Quinindé.
Falla de talud en 2 puntos, sector El Mirador, km 71.
CIRCULAR CON PRECAUCIÓN.



MANABÍ

Vía E15, Jama - Canoa (inicio Paso Lateral)
Socavación por erosión, km 34, km 35 y km 41.
CIRCULAR CON PRECAUCIÓN.

Vía E15, Pedernales - Chamanga, tramo límite provincial Esmeraldas/Manabí - Pedernales, km 7.
Colapso de cabezal de alcantarilla y pérdida de la mesa de media vía.
CIRCULAR CON PRECAUCIÓN.

Vía E30, Portoviejo - San Plácido - San Sebastián - Pichincha.
Tramo: Intersección Portoviejo Rodeo (Sector Zapallo) - Intersección (Portoviejo-Calderón) - Intersección con la E30/Sitio El Desvío (Pichincha) - Pichincha (Límite Provincial Manabí/Guayas).
Desplazamiento de talud, km 2,5, lado derecho.
Deterioro por fatiga de la capa de rodadura asfáltica, desde el km 35 al km 40 y del km 44 al km 60.
Socavación en varios puntos, km 37, km 71, km 77.
Asentamiento, km 79, km 83, km 85, km 86, km 87, km 91, km 92, km 93.
CIRCULAR CON PRECAUCIÓN.

Vía E38, intersección fin Paso Lateral El Carmen - Flavio Alfaro.
Socavación de mesa de vía, sector Cabaña del Abuelo, km 83, lado derecho.
CIRCULAR CON PRECAUCIÓN.



VÍA
CERRADA



HABILITADO
UN CARRIL



PASO
CONTROLADO

*Las vías que no constan en este reporte, están habilitadas.



MANABÍ

ESTADO

Vía E38, intersección vía Tosagua/Bahía - Tosagua intersección Paso Lateral de Tosagua Redondel.
Asentamiento de la mesa de la vía, sector La Sabana, km 165, lado derecho.
CIRCULAR CON PRECAUCIÓN.

Vía E38, intersección vía a Bahía - intersección vía a Calceta (Pitahaya).
Socavación mesa de la vía y asentamiento, km 177, sector Tosagua, lado derecho.
Desplazamiento de talud, km 179, sector Los Amarillos, lado derecho.
Socavación mesa de la vía, km 187, sector Cerro El Junco, lado izquierdo, se realizan trabajos emergentes para la estabilización del cerro.
CIRCULAR CON PRECAUCIÓN.

Vía E384, Calceta - Junín, tramo: Junín - Intersección vía Portoviejo/Calderón.
Trabajos de estabilización en el km 43, sector Cerro de Junín.
Colapso de la alcantarilla y pérdida de la mesa de la vía, km 50, sector La Encantada.
CIRCULAR CON PRECAUCIÓN.

Vía E386, Cojimíes - Pedernales.
Pérdida de espaldón y parte de un carril por colapso de tubería, km 26.
CIRCULAR CON PRECAUCIÓN.

Vía E387, Calceta - Tosagua, tramo: Tosagua (sector La Virgen) - Calceta (calle Salinas/Rocafuerte).
Pérdida de la mesa de vía, sectores: Pitahaya y La Virgen, km 12 y km 13.
CIRCULAR CON PRECAUCIÓN.



Vía E387, Bahía (Km 8) - E20 - La Margarita, tramo: Intersección vía Charapotó/Chone/Bahía (km 8).
Cambio de superficie de rodadura.
Pérdida de talud que afecta media vía, km16.
Socavación mesa de la vía, km 17.
Trabajos de estabilización de talud en el Km 19 y km 20, sector La Chipornia.
Limpieza de deslizamientos, fisuras en la capa de rodadura asfáltica, km 23, sector Verdum.
CIRCULAR CON PRECAUCIÓN.

Vía E462A, Portoviejo - Santa Ana, tramo intersección vía Olmedo/Poza Honda - Ayacucho, sector Lodana, km 14.
Circulación para todo tipo de vehículos en ambos sentidos de la vía por un carril del puente Lodana.
CIRCULAR CON PRECAUCIÓN.

Vía E382, El Carmen - Pedernales, tramo: Pedernales (García Moreno Calle E) - Intersección Vial a La Concordia.
Pérdida de la mesa de la vía, km 75+700, sector Las Canteras.
CIRCULAR CON PRECAUCIÓN.



VÍA
CERRADA



HABILITADO
UN CARRIL



PASO
CONTROLADO

*Las vías que no constan en este reporte, están habilitadas.

Región Costa



EL ORO

ESTADO

<p>Vía E25, Las Lajas - Puente Puyango, TRAMO: Intersección (La Victoria/El Paraíso) - Límite Provincial El Oro/Loja (Puente Puyango). Armado de alcantarilla de ármico, sector El Tigre, km 14. CIRCULAR CON PRECAUCIÓN.</p>	
<p>Vía E25, Arenillas - Las Lajas. Colapso de alcantarilla, km 26+000. CIRCULAR CON PRECAUCIÓN.</p>	
<p>Vía E50, Saracay - Balsas. Socavón, km 16 y km 18, lado derecho. CIRCULAR CON PRECAUCIÓN.</p>	
<p>Vía E50, Balsas - Río Pindo. Socavón, sector Guerras. Socavón, km 27, maquinaria trabajando en el sector. CIRCULAR CON PRECAUCIÓN.</p>	
<p>Vía E585, Vega Rivera - Cerro Azul - Paccha - Zaruma. Pérdida de media vía, se conforma paso provisional, km 18. Hundimiento, km 25. CIRCULAR CON PRECAUCIÓN.</p>	
<p>Vía E585, Paccha - Zaruma. Deslizamientos, maquinaria MIT trabajando en la limpieza, sector Arcapamba. CIRCULAR CON PRECAUCIÓN.</p>	

LOS RÍOS

<p>Vía E25, La Chorrera - San Juan. Se ejecuta trabajos de ampliación en los tramos empate a San Juan - San Juan, San Juan - "T" de Baba y vía Quevedo - Babahoyo - empate a Baba - Babahoyo. CIRCULAR CON PRECAUCIÓN.</p>	
<p>Vía E484, Vinces - Empate a San Juan. Se ejecutan trabajos correspondientes a la rehabilitación de la vía, sector Intersección E25 a San Juan, vía Vinces, cantón Pueblo Viejo. CIRCULAR CON PRECAUCIÓN.</p>	
<p>Vía E485, Paso lateral de Baba - Límite provincial con Guayas. Se ejecutan trabajos correspondientes a la rehabilitación de la vía. CIRCULAR CON PRECAUCIÓN.</p>	



VÍA CERRADA



HABILITADO UN CARRIL



PASO CONTROLADO

*Las vías que no constan en este reporte, están habilitadas.



BOLÍVAR

ESTADO

Vía E465, Chillanes - Bucay.
Trabajos de recuperación de la plataforma de la vía, km 31 y 37+500.
CIRCULAR CON PRECAUCIÓN.



IMBABURA

Vía E10, Salinas - Lita, tramo La Carolina - Salinas.
Pérdida parcial de la mesa de la vía, limpieza de la vía en forma permanente, sector El Guadual, km 114.
CIRCULAR CON PRECAUCIÓN.

Vía E29, Otavalo - Selva Alegre - Saguangal - Las Golondrinas, tramo Selva Alegre - Desvío a San José de Minas.
Pérdida parcial de mesa de la vía, sector Inguincho, km 27.
CIRCULAR CON PRECAUCIÓN.

Vía E29, Otavalo - Selva Alegre - Saguangal - Las Golondrinas, tramo Magdalena Bajo - García Moreno.
Derrumbe en los laterales de la vía, sector Limones, km 102.
CIRCULAR CON PRECAUCIÓN.



CAÑAR

Vía E47, Huigra - El Piedrero.
Tramo: Entrada a Ventura - Límite Provincial Cañar/Chimborazo.
Colapso de la vía y puente Cutuguay 2, sector Primero de Mayo.
Ruta alterna:
▪ Huigra - La Troncal - Zhud - Alausí.
CIRCULAR CON PRECAUCIÓN.



Vía E35, Biblián - Zhud.
Tramo: Límite Provincial Chimborazo/Cañar (COMPUD) - Y de Zhud.
Asentamiento de un carril de la vía, sector San Camilo, km 0+230.
CIRCULAR CON PRECAUCIÓN.



COTOPAXI

Vía E30, Pilaló - Apahua.
Deslizamiento de talud inferior con afectación a la calzada, km 84 lado derecho.
CIRCULAR CON PRECAUCIÓN.



VÍA
CERRADA



HABILITADO
UN CARRIL



PASO
CONTROLADO

*Las vías que no constan en este reporte, están habilitadas.



TUNGURAHUA

ESTADO

Vía E30, Baños - Puyo, tramo Ulba - Río Verde.
Socavamiento en el talud inferior con afectación de calzada, sector Cuarto de Máquinas, Agoyán, km 43.
Pérdida de una parte de la mesa de la vía, sector San Jorge, km 48.
CIRCULAR CON PRECAUCIÓN.



CHIMBORAZO

Vía E35, Tixán - Alausí.
Pérdida de vía, sector Casual.

Rutas alternas:

- Guamote - García Moreno - Sibambe - Guasuntos - Cherlo - Charicando.
- Tixán - Pueblo Viejo - Alausí (para vehículos hasta 3.5 toneladas).

CIRCULAR CON PRECAUCIÓN.



Vía E487, Balbanera - Pallatanga - Cumandá.
Trabajos de rehabilitación de la vía, con paso controlado cada 30 minutos de 06:00 a 18:00, en los siguientes sectores:
Páramo de Návag (km 10 al km 14)
Tepeyac Alto (km 15 al km 17)
Juan de Velasco (km 25 al km 29)
Trigoloma (km 52 al km 54)
Los Santiagos (km 75)
Lucay (km 89)
Soberana (km 92)
Cascajal (km 100)
CIRCULAR CON PRECAUCIÓN.



AZUAY

Vía E35, Cuenca - Azogues, sector intercambiador de tráfico Monay - IESS.
Debido a los trabajos de construcción que se ejecutan en el distribuidor de tráfico Monay-IESS, **la calle Cuzco permanecerá cerrada alrededor de 60 días, desde hoy, lunes 06 de julio de 2026.**

Ruta alterna vehículos livianos:

- Circulación por la calle Guadalajara y continuarán por la avenida 24 de Mayo.
- Ruta alterna vehículos pesados:

- Avenida de las Américas.

CIRCULAR CON PRECAUCIÓN.



Vía E59, Cuenca - Girón - Pasaje.

Tramo: Entrada a Santa Isabel - Límite Provincial El Oro/Azuay.

Grandes deslizamientos de material y rocas, se realizan trabajos de limpieza, desde el km 93 al km 105.

Ruta alterna vehículos livianos:

- Cuenca - Molleturo - El Empalme.

Ruta alterna vehículos pesados:

- Cuenca - Azogues - Biblián - Zhud - Cochancay - El Triunfo.

CIRCULAR CON PRECAUCIÓN.



VÍA
CERRADA



HABILITADO
UN CARRIL



PASO
CONTROLADO

*Las vías que no constan en este reporte, están habilitadas.



AZUAY

ESTADO

Vía E59, Cuenca - Girón - Pasaje,
Tramo: Girón - Lentag.
 Socavón, trabajos de construcción de muro de tierra armado, Km 50.
CIRCULAR CON PRECAUCIÓN.

Vía E59, Cuenca - Girón - Pasaje,
Tramo: Abdón Calderón - Entrada a Santa Isabel.
 Hundimientos constantes, talud inestable, se realizan trabajos para dar fluidez al tráfico, sector El Ramal, km 66.
CIRCULAR CON PRECAUCIÓN.

Vía E59, Cuenca - Girón - Pasaje,
Tramo: Entrada a Santa Isabel - Límite Provincial El Oro/Azuay.
 Hundimientos constantes, sitio crítico activo, se realizan intervenciones, km 69, sector Chirimoya.
 Hundimiento de calzada, sector Gramalote, km 112.
 Puente bailey de un solo carril, sector Vivar, km 123.
CIRCULAR CON PRECAUCIÓN.

Vía E35, Cumbe - La Jarata - Oña, tramo Cumbe - Entrada a Shinia.
 Falla geológica, km 10.
CIRCULAR CON PRECAUCIÓN.

Vía E40, Puente Guangarcucho - El Descanso - Paute - Guarumales - Méndez,
 Tramo Guachapala - Nunurco.
 Deslizamiento, sector Sacre, km 34.
CIRCULAR CON PRECAUCIÓN.

Vía E40, Puente Guangarcucho - El Descanso - Paute - Guarumales - Méndez,
 tramo Sevilla de Oro - Palmas.
 Socavón, sector Palmas, km 62, paso alterno.
CIRCULAR CON PRECAUCIÓN.

Vía E40, Puente Guangarcucho - El Descanso - Paute - Guarumales - Méndez,
Tramo: Amaluza - Límite Provincial Azuay/Morona Santiago.
 Derrumbe de material suelto que afecta parcialmente la vía, km 101.
 Derrumbe de material suelto que afecta parcialmente la vía, km 109.
 Derrumbe de material suelto, sector Bomboiza, km 120.
CIRCULAR CON PRECAUCIÓN.

Vía E582, Cuenca - Molleturo - El Empalme, tramo Molleturo - Sayausí.
 Socavón, km 53+700.
CIRCULAR CON PRECAUCIÓN.

Vía E582, Cuenca - Molleturo - El Empalme.
Tramo: Límite Provincial Guayas/Azuay - Molleturo.
 Socavón, km 91+600 y km 92+600.
 Deslizamiento de gran magnitud, km 101
CIRCULAR CON PRECAUCIÓN.

Vía E594, Gualaceo - Chordeleg - Sigsig.
 Colapso parcial de la vía, lado izquierdo, km 26+600, sentido hacia Cuenca.
 Asentamiento y hundimiento de la vía, así como una falla de borde en el talud inferior, km 32+600.
CIRCULAR CON PRECAUCIÓN.



VÍA
CERRADA



HABILITADO
UN CARRIL



PASO
CONTROLADO

**Las vías que no constan en este reporte, están habilitadas.*



LOJA

ESTADO

Vía E25, Alamor - Puente Puyango, tramo límite provincial El Oro/ Loja - "Y" de Alamor.
Socavaciones y pérdida de media vía, km 17, km 24 y km 25 (habilitada una variante en Cochurco).
CIRCULAR CON PRECAUCIÓN.

Vía E35A, Velacruz - Catacocha
Asentamiento de calzada, km 18+700.
CIRCULAR CON PRECAUCIÓN.

Vía E35A, Catacocha - El Empalme.
Deslizamiento de gran magnitud en Lucarqui, cantón Paltas, variante habilitada.
CIRCULAR CON PRECAUCIÓN.

Vía E35, Loja - Saraguro - Cuenca, tramo El Tablón - Urdaneta.
Socavación de la calzada, sector Palo Blanco, km 12+400.
Socavación y pérdida de media vía por colapso de alcantarilla, sector El Carboncillo (El Tablón).
CIRCULAR CON PRECAUCIÓN.

Vía E50, El Triunfo - Tintanil, tramo Límite Provincial El Oro / Loja (Puente El Río Pindo) - Chaguarpamba.
Habilitado camino piloto por pérdida de la vía, sector Guaduas (cerro Tintanil).
CIRCULAR CON PRECAUCIÓN.

Vía E50, Las Chinchas - San Pedro de la Bendita.
Deslizamiento de gran magnitud, km 2+100, sector San Pedro, cantón Catamayo.
Estabilización de talud mediante terrazas o plataformas.
CIRCULAR CON PRECAUCIÓN.

Vía E68, Celica (límite urbano) - El Empalme.
Cabezal de salida de la alcantarilla colapsado, socavación de la vía, km 7+900.
Cabezal de salida de la alcantarilla colapsado, socavación de la vía, km 15+600.
CIRCULAR CON PRECAUCIÓN.

Vía E68, Celica - Alamor, tramo Mercadillo - Vía a Pozul.
Reconformación de calzada con material de mejoramiento, sector El Dulce.
Asentamiento de calzada, sector El Achiral.
CIRCULAR CON PRECAUCIÓN.

Vía E69, Utuana - Intersección a Sosoranga.
Derrumbe, sector Utuana.
CIRCULAR CON PRECAUCIÓN.

Vía E35, Redondel de Carigán - Redondel de Belén.
Trabajos de relleno y reconformación de calzada en el Paso Lateral de Loja, sector Puerto Seco, km 4+000, horario de circulación de 08:00 am a 16:00 pm.
CIRCULAR CON PRECAUCIÓN.



VÍA
CERRADA



HABILITADO
UN CARRIL




PASO
CONTROLADO

*Las vías que no constan en este reporte, están habilitadas.





ZAMORA CHINCHIPE

ESTADO

<p>Vía E35, Palanda (Límite Urbano) - Bellavista. Deslizamiento, sector Palanumá. CIRCULAR CON PRECAUCIÓN.</p>	
<p>Vía E50, Límite Provincial Loja / Zamora (El Tiro) - El Tambo. Flujo de lodo que obstruye parte del carril derecho, km 0+660, sector El Tiro. CIRCULAR CON PRECAUCIÓN.</p>	
<p>Vía E50, El Tambo - El Retorno. Flujo de detritos obstaculiza el carril derecho, km 20+870, sector El Tambo. CIRCULAR CON PRECAUCIÓN.</p>	
<p>Vía E50, El Retorno - Zamora (Límite Urbano). Flujo de lodo obstruye parte del carril derecho, km 26+320, sector El Retorno. CIRCULAR CON PRECAUCIÓN.</p>	

SUCUMBÍOS

<p>Vía E10, "Y" de Gonzalo Pizarro - Límite Provincial Carchi, tramo: Puente El Palmar - Y de Gonzalo Pizarro (Puente Aguarico). Deslizamiento, sector El Cabuyal. Ruta alterna: ▪ Lago Agrio - El Coca - Loreto - Dayuma - Baeza - Quito. CIRCULAR CON PRECAUCIÓN.</p>	
<p>Vía E45, Nueva Loja - Quito, tramo: Simón Bolívar (Atenas) - El Reventador. Pérdida de calzada por deslizamiento en el talud inferior, km 82. CIRCULAR CON PRECAUCIÓN.</p>	
<p>Vía E45, Nueva Loja - Quito, tramo: El Reventador - Límite Provincial Sucumbíos/Napo. Pérdida de calzada por socavamiento, km 92. CIRCULAR CON PRECAUCIÓN.</p>	



VÍA CERRADA



HABILITADO UN CARRIL



PASO CONTROLADO

*Las vías que no constan en este reporte, están habilitadas.



Región Amazónica

NAPO

ESTADO

Vía E45/E20, Comunidad San Luis (Puente El Salado) - Santa Rosa.
Pérdida de calzada de la vía, sector Santa Rosa - Tres Cruces.
CIRCULAR CON PRECAUCIÓN.



MORONA SANTIAGO

Vía E45, Sucúa - Logroño, sector Paso Carreño, km 10.
Socavamiento y pérdida de la calzada.
CIRCULAR CON PRECAUCIÓN.





*Ministerio de Infraestructura
y Transporte*