



INFORME

RED VIAL ESTATAL



Corte

14 de mayo / 10:30



SANTA ELENA

ESTADO

Vía E40, Límite Zona Urbana La Libertad - Intersección Diagonal A. Debido a un socavón ocasionado por la afectación en la pared del colector principal de aguas servidas, cierre de un carril en el sector refinera, intersección Av. Eleodoro Solórzano y calle 31, sentido La libertad - Santa Elena, hasta 31 de mayo 2026.
El área se encuentra acordonada y presencia del personal de la CTE.
CIRCULAR CON PRECAUCIÓN.



ESMERALDAS

Vía E381, "Y" del Salto - Muisne.
Pérdida de la mesa en 2 puntos, sector Pueblo Nuevo, km 11.
CIRCULAR CON PRECAUCIÓN.

Vía E20, Esmeraldas - Quinindé, tramo "Y" de San Mateo - Viche.
Pérdida de la mesa, sector Chinca, km 32+700.
Pérdida de la mesa, sector Chucaple, km 60.
CIRCULAR CON PRECAUCIÓN.

Vía E20, Esmeraldas - Quinindé, tramo Viche - Quinindé.
Falla de talud en 2 puntos, sector El Mirador, km 71.
CIRCULAR CON PRECAUCIÓN.



MANABÍ

Vía E15, Jama - Canoa (inicio Paso Lateral)
Socavación por erosión, km 34, km 35 y km 41.
CIRCULAR CON PRECAUCIÓN.

Vía E15, Pedernales - Chamanga, tramo límite provincial Esmeraldas/Manabí - Pedernales, km 7.
Colapso de cabezal de alcantarilla y pérdida de la mesa de media vía.
CIRCULAR CON PRECAUCIÓN.

Vía E30, Portoviejo - San Plácido - San Sebastián - Pichincha.
Tramo: Intersección Portoviejo Rodeo (Sector Zapallo) - Intersección (Portoviejo-Calderón) - Intersección con la E30/Sitio El Desvío (Pichincha) - Pichincha (Límite Provincial Manabí/Guayas).
Desplazamiento de talud, km 2,5, lado derecho.
Deterioro por fatiga de la capa de rodadura asfáltica, desde el km 35 al km 40 y del km 44 al km 60.
Socavación en varios puntos, km 37, km 71, km 77.
Asentamiento, km 79, km 83, km 85, km 86, km 87, km 91, km 92, km 93.
CIRCULAR CON PRECAUCIÓN.

Vía E38, intersección fin Paso Lateral El Carmen - Flavio Alfaro.
Socavación de mesa de vía, sector Cabaña del Abuelo, km 83, lado derecho.
CIRCULAR CON PRECAUCIÓN.



VÍA
CERRADA



HABILITADO
UN CARRIL



PASO
CONTROLADO

*Las vías que no constan en este reporte, están habilitadas.



MANABÍ

ESTADO

Vía E38, intersección vía Tosagua/Bahía - Tosagua intersección Paso Lateral de Tosagua Redondel.
Asentamiento de la mesa de la vía, sector La Sabana, km 165, lado derecho.
CIRCULAR CON PRECAUCIÓN.

Vía E38, intersección vía a Bahía - intersección vía a Calceta (Pitahaya).
Socavación mesa de la vía y asentamiento, km 177, sector Tosagua, lado derecho.
Desplazamiento de talud, km 179, sector Los Amarillos, lado derecho.
Socavación mesa de la vía, km 187, sector Cerro El Junco, lado izquierdo, se realizan trabajos emergentes para la estabilización del cerro.
CIRCULAR CON PRECAUCIÓN.

Vía E384, Calceta - Junín, tramo: Junín - Intersección vía Portoviejo/Calderón.
Trabajos de estabilización en el km 43, sector Cerro de Junín.
Colapso de la alcantarilla y pérdida de la mesa de la vía, km 50, sector La Encantada.
CIRCULAR CON PRECAUCIÓN.

Vía E386, Cojimíes - Pedernales.
Pérdida de espaldón y parte de un carril por colapso de tubería, km 26.
CIRCULAR CON PRECAUCIÓN.

Vía E387, Calceta - Tosagua, tramo: Tosagua (sector La Virgen) - Calceta (calle Salinas/Rocafuerte).
Pérdida de la mesa de vía, sectores: Pitahaya y La Virgen, km 12 y km 13.
CIRCULAR CON PRECAUCIÓN.

Vía E387, Bahía (Km 8) - E20 - La Margarita, tramo: Intersección vía Charapotó/Chone/Bahía (km 8).
Cambio de superficie de rodadura.
Pérdida de talud que afecta media vía, km16.
Socavación mesa de la vía, km 17.
Trabajos de estabilización de talud en el Km 19 y km 20, sector La Chipornia.
Limpieza de deslizamientos, fisuras en la capa de rodadura asfáltica, km 23, sector Verdum.
CIRCULAR CON PRECAUCIÓN.

Vía E482, La Pila - Jipijapa, tramo "Y" vía Portoviejo/Manta/Montecristi/La Pila - La Pila ("Y" vía La Pila/Jipijapa) y (Y vía a la Pila/Jipijapa) - Entrada a Jipijapa.
Construcción puente Quimis, sector Quimis, km 19.
Habilitada la vía por variante.
CIRCULAR CON PRECAUCIÓN.

Vía E462A, Portoviejo - Santa Ana, tramo intersección vía Olmedo/Poza Honda - Ayacucho, sector Lodana, km 14.
Circulación para todo tipo de vehículos en ambos sentidos de la vía por un carril del puente Lodana.
CIRCULAR CON PRECAUCIÓN.



VÍA
CERRADA



HABILITADO
UN CARRIL



PASO
CONTROLADO

*Las vías que no constan en este reporte, están habilitadas.

Región Costa



EL ORO

ESTADO

| | |
|--|--|
| <p>Vía E25, Arenillas - Puente Puyango. Afectaciones en las cunetas y calzada, km 26. CIRCULAR CON PRECAUCIÓN.</p> | |
| <p>Vía E25, Las Lajas - Puente Puyango, TRAMO: Intersección (La Victoria/El Paraíso) - Límite Provincial El Oro/Loja (Puente Puyango). Armado de alcantarilla de ármico, sector El Tigre, km 14. CIRCULAR CON PRECAUCIÓN.</p> | |
| <p>Vía E25, La Avanzada - Saracay. Hundimiento lado izquierdo, sector Limón Playa, km 9+600. Hundimiento lado derecho, sector La Chilca, km 13+500. CIRCULAR CON PRECAUCIÓN.</p> | |
| <p>Vía E50, Saracay - Balsas. Socavón, km 16 y km 18, lado derecho. CIRCULAR CON PRECAUCIÓN.</p> | |
| <p>Vía E50, Balsas - Río Pindo. Deslizamiento, sector San José, km 10 y Tinajas km 12. Socavón, sector Guerras. Socavón, km 27, maquinaria trabajando en el sector. CIRCULAR CON PRECAUCIÓN.</p> | |
| <p>Vía E585, Vega Rivera - Cerro Azul - Paccha - Zaruma. Pérdida de media vía, se conforma paso provisional, km 18. Deslizamiento, km 30, maquinaria en el sector, habilitado paso provisional. CIRCULAR CON PRECAUCIÓN.</p> | |
| <p>Vía E585, Paccha - Zaruma. Deslizamientos, parroquia Cordoncillo, sector Los Pinos. CIRCULAR CON PRECAUCIÓN.</p> | |

LOS RÍOS

| | |
|--|--|
| <p>Vía E25, La Chorrera - San Juan. Se ejecuta trabajos de ampliación en los tramos empate a San Juan - San Juan, San Juan - "T" de Baba y vía Quevedo - Babahoyo - empate a Baba - Babahoyo. CIRCULAR CON PRECAUCIÓN.</p> | |
| <p>Vía E485, paso lateral de Baba - Límite provincial con Guayas se ejecutan trabajos correspondientes a la rehabilitación de la vía CIRCULAR CON PRECAUCIÓN.</p> | |



VÍA
CERRADA



HABILITADO
UN CARRIL





PASO
CONTROLADO

*Las vías que no constan en este reporte, están habilitadas.




BOLÍVAR



ESTADO

| | |
|--|---|
| <p>Vía E465, Chillanes - Bucay. Pérdida de la plataforma de la vía, sector Vista Alegre, km 37+500. Ruta alterna vehículos livianos: ▪ Chillanes - La Mirán - Bucay. CIRCULAR CON PRECAUCIÓN.</p> |  |
| <p>Vía E465, Chillanes - Bucay. Movimiento en masa con afectación a la estructura de la plataforma de la vía, km 31 y km 52. CIRCULAR CON PRECAUCIÓN.</p> |  |


IMBABURA

| | |
|---|---|
| <p>Vía E10, Salinas - Lita, tramo La Carolina - Salinas. Pérdida parcial de la mesa de la vía, limpieza de la vía en forma permanente, sector El Guadual, km 114. CIRCULAR CON PRECAUCIÓN.</p> |  |
| <p>Vía E29, Otavalo - Selva Alegre - Saguangal - Las Golondrinas, tramo Selva Alegre - Desvío a San José de Minas. Pérdida parcial de mesa de la vía, sector Inguincho, km 27. CIRCULAR CON PRECAUCIÓN.</p> | |
| <p>Vía E29, Otavalo - Selva Alegre - Saguangal - Las Golondrinas, tramo Magdalena Bajo - García Moreno. Derrumbe en los laterales de la vía, sector Limones, km 102. CIRCULAR CON PRECAUCIÓN.</p> | |

CAÑAR

| | |
|--|---|
| <p>Vía E47, Huigra - El Piedrero. Tramo: Entrada a Ventura - Límite Provincial Cañar/Chimborazo. Colapso de la vía y puente Cutuguay 2, sector Primero de Mayo. Ruta alterna: ▪ Huigra - La Troncal - Zhud - Alausí. CIRCULAR CON PRECAUCIÓN.</p> |  |
| <p>Vía E35, Biblián - Zhud. Tramo: Límite Provincial Chimborazo/Cañar (COMPUD) - Y de Zhud. Asentamiento de un carril de la vía, sector San Camilo, km 0+230. CIRCULAR CON PRECAUCIÓN.</p> |  |

COTOPAXI

| | |
|--|---|
| <p>Vía E30, Pilaló - Apahua. Deslizamiento de talud inferior con afectación a la calzada, km 84 lado derecho. CIRCULAR CON PRECAUCIÓN.</p> |  |
|--|---|



VÍA
CERRADA



HABILITADO
UN CARRIL



PASO
CONTROLADO

*Las vías que no constan en este reporte, están habilitadas.



TUNGURAHUA

ESTADO

Vía E30, Baños - Puyo, tramo Ulba - Río Verde.
Socavamiento en el talud inferior con afectación de calzada, sector Cuarto de Máquinas, Agoyán, km 43.
Pérdida de una parte de la mesa de la vía, sector San Jorge, km 48.
CIRCULAR CON PRECAUCIÓN.



CHIMBORAZO

Vía E35, Tixán - Alausí.
Pérdida de vía, sector Casual.

Rutas alternas:

- Guamote - García Moreno - Sibambe - Guasuntos - Cherlo - Charicando.
- Tixán - Pueblo Viejo - Alausí (para vehículos hasta 3.5 toneladas).

CIRCULAR CON PRECAUCIÓN.



Vía E487, Balbanera - Pallatanga - Cumandá.
Trabajos de rehabilitación de la vía, con paso controlado cada 30 minutos de 08:00 a 18:00, en los siguientes sectores:
El Lirio (km 7 al km 9)
Entrada a Columbe (km 10 al km 11)
Páramo de Návag (km 13)
El Achín (km 16 al km 22)
Juan de Velasco (km 23 al km 25)
El Tablón (km 31 al km 42)
Trigoloma (km 53 a km 55)
Los Santiagos (km 75 al km 78)
Cascajal (km 100 al km 101).
CIRCULAR CON PRECAUCIÓN.



AZUAY

Vía E582, Cuenca - Molleturo - El Empalme, tramo Molleturo - Sayausí.
Socavón, km 53+700.
CIRCULAR CON PRECAUCIÓN.

Vía E582, Cuenca - Molleturo - El Empalme, tramo Límite Provincial Guayas/Azuay - Molleturo.
Socavón, km 91+600 y km 92+600.
Deslizamiento, km 103.
CIRCULAR CON PRECAUCIÓN.

Vía E59, Cuenca - Girón - Pasaje, tramo Girón - Lentag.
Deslizamientos, km 32.
Hundimiento en el carril izquierdo, sector Santa Rosa, km 39 (sentido Cuenca - Pasaje).
Socavón, Km 50.
CIRCULAR CON PRECAUCIÓN.

Vía E59, Cuenca - Girón - Pasaje, tramo Entrada a Santa Isabel - Límite Provincial El Oro/Azuay.
Hundimientos constantes, sitio crítico activo, se realizan intervenciones, km 69, sector Chirimoya.
Talud inestable, se realizan intervenciones, km 72 y km 75, sector puente Loma.
Deslizamiento de material, sector La Virgen, Km 89.
Hundimiento de calzada, sector Sebastián, km 101.
Hundimiento de calzada, sector Gramalote, km 112.
Puente bailey de un solo carril, sector Vivar, km 123.
CIRCULAR CON PRECAUCIÓN.



VÍA CERRADA



HABILITADO UN CARRIL



PASO CONTROLADO

*Las vías que no constan en este reporte, están habilitadas.



AZUAY

ESTADO

Vía E35, Cumbe - La Jarata - Oña, tramo Cumbe - Entrada a Shinia.
Falla geológica, km 10.
CIRCULAR CON PRECAUCIÓN.

Vía E40, Puente Guangarcucho - El Descanso - Paute - Guarumales - Méndez,
Tramo Guachapala - Nunurco.
Deslizamiento, sector Sacre, km 34.
CIRCULAR CON PRECAUCIÓN.

Vía E40, Puente Guangarcucho - El Descanso - Paute - Guarumales - Méndez,
tramo Sevilla de Oro - Palmas.
Socavón, sector Palmas, km 62, paso alterno.
CIRCULAR CON PRECAUCIÓN.

Vía E40, Puente Guangarcucho - El Descanso - Paute - Guarumales - Méndez,
tramo Amaluza - límite provincial Azuay/Morona Santiago.
Derrumbe de material suelto que afecta parcialmente la vía, km 109.
Derrumbe de material suelto, sector Bomboiza, km 120.
CIRCULAR CON PRECAUCIÓN.

Vía E582, Cuenca - Molleturo - El Empalme
deslizamiento, Km 8,2
La circulación es controlada con apoyo de CTE.
CIRCULAR CON PRECAUCIÓN.

Vía E594, Gualaceo - Chordeleg - Sigsig.
Colapso parcial de la vía, lado izquierdo, km 26+600, sentido hacia Cuenca.
Asentamiento y hundimiento de la vía, así como una falla de borde en el talud inferior, km 32+600.
CIRCULAR CON PRECAUCIÓN.



VÍA
CERRADA



HABILITADO
UN CARRIL



PASO
CONTROLADO

**Las vías que no constan en este reporte, están habilitadas.*



LOJA

ESTADO

Vía E25, Alamor - Puente Puyango, tramo límite provincial El Oro/ Loja - "Y" de Alamor.

Socavaciones y pérdida de media vía, km 17, km 24 y km 25 (habilitada una variante en Cochurco).

CIRCULAR CON PRECAUCIÓN.

Vía E35A, Velacruz - Catacocha

Asentamiento de calzada, km 18+700.

CIRCULAR CON PRECAUCIÓN.

Vía E35A, Catacocha - El Empalme

Deslizamiento de gran magnitud en Lucarqui, cantón Paltas

Circulación mediante variante

CIRCULAR CON PRECAUCIÓN.

Vía E35, Loja - Saraguro - Cuenca, tramo El Tablón - Urdaneta.

Socavación de la calzada, sector Palo Blanco, km 12+400.

Socavación y pérdida de media vía por colapso de alcantarilla, sector El Carboncillo (El Tablón).

CIRCULAR CON PRECAUCIÓN.

Vía E50, El Triunfo - Tintanil, tramo Límite Provincial El Oro / Loja (Puente El Río Pindo) - Chaguarpamba.

Habilitado camino piloto por pérdida de la vía, sector Guaduas (cerro Tintanil).

CIRCULAR CON PRECAUCIÓN.

Vía E68, Celica (límite urbano) - El Empalme.

Cabezal de salida de la alcantarilla colapsado, socavación de la vía, km 7+900.

Cabezal de salida de la alcantarilla colapsado, socavación de la vía, km 15+600.

CIRCULAR CON PRECAUCIÓN.

Vía E68, Celica - Alamor, tramo Mercadillo - Vía a Pozul.

Reconformación de calzada con material de mejoramiento, sector El Dulce.

Asentamiento de calzada, sector El Achiral.

CIRCULAR CON PRECAUCIÓN.

Vía E69, Utuana - Intersección a Sosoranga.

Derrumbe, sector Utuana.

CIRCULAR CON PRECAUCIÓN.

Vía E69, Intersección a Sozoranga - Sabiango.

Deslizamiento de gran magnitud, sector Pénjamo.

CIRCULAR CON PRECAUCIÓN.



VÍA
CERRADA



HABILITADO
UN CARRIL



PASO
CONTROLADO

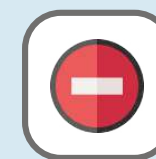
**Las vías que no constan en este reporte, están habilitadas.*



ORELLANA

ESTADO

Vía E283, Tramo Inés Arango - Tiguino, sector Hotel El Oro, en horario de 07:00 - 17:00; los días martes 12 y miércoles 13 de mayo de 2026, por instalación del sistema de drenaje.
CIRCULAR CON PRECAUCIÓN.



ZAMORA CHINCHIPE

Vía E35, Palanda (Límite Urbano) - Bellavista. Deslizamiento, sector Palanumá.
CIRCULAR CON PRECAUCIÓN.



SUCUMBÍOS

Vía E10, Nueva Loja - Chiritza - Puerto El Carmen, tramo Intersección Fin Variante Tarapoa - Sansahuari. Trabajos de bacheo mayor y menor, sector: La Calumeña.
CIRCULAR CON PRECAUCIÓN.



Vía E10, Nueva Loja - Chiritza - Puerto El Carmen, tramo Sansahuari - Palma Roja. Trabajos de bacheo mayor y menor, sectores: Sansahuari y Tipishca.
CIRCULAR CON PRECAUCIÓN.

Vía E10, "Y" de Gonzalo Pizarro - límite provincial Carchi, tramo Puente El Palmar - "Y" de Gonzalo Pizarro (Puente Aguarico). Deslizamiento, sector Rosa Florida, frente a la cascada Velo de Novia.
Ruta alterna:
▪ Lago Agrio - El Coca - Loreto - Dayuma - Baeza - Quito.
CIRCULAR CON PRECAUCIÓN.



Vía E45, Nueva Loja - Quito, tramo Simón Bolívar (Atenas) - El Reventador. Pérdida de la calzada por deslizamiento en el talud inferior, km 82.
CIRCULAR CON PRECAUCIÓN.

Vía E45, Nueva Loja - Quito, tramo El Reventador - límite provincial Sucumbíos/Napo. Pérdida de calzada por socavamiento, km 92.
CIRCULAR CON PRECAUCIÓN.



VÍA CERRADA



HABILITADO UN CARRIL




PASO CONTROLADO

*Las vías que no constan en este reporte, están habilitadas.





NAPO

ESTADO

| | |
|---|---|
| <p>Vía E45, Comunidad San Luis (Puente El Salado) - Santa Rosa. Pérdida de calzada de la vía, sector Santa Rosa - Tres Cruces. CIRCULAR CON PRECAUCIÓN.</p> |  |
| <p>Vía E45, Límite Provincial Napo/Sucumbíos (Puente Reventador) - Comunidad San Luis (Puente El Salado), tramo: Chaco - El Reventador, sector puente sobre el río Marker. Habilitada la vía parcialmente para vehículos livianos y transporte de pasajeros. Rutas alternas vehículos pesados superior a 2 ejes con carga:</p> <ul style="list-style-type: none"> ▪ "Y" de Baeza - Narupa - Huataraco - Coca - Lago Agrio. ▪ Tena - Chontapunta - Coca - Lago Agrio. <p>CIRCULAR CON PRECAUCIÓN.</p> | |

MORONA SANTIAGO

| | |
|---|---|
| <p>Vía E45, Sucúa - Logroño, sector Paso Carreño, km 10. Socavamiento y pérdida de la calzada. CIRCULAR CON PRECAUCIÓN.</p> |  |
| <p>Vía E594, Gualaquiza - Chiguinda - Sigsig: deslizamiento de tierra en el sector Gallo Cantana (Chiguinda) CIRCULAR CON PRECAUCIÓN.</p> | |
| <p>Vía E40, Transversal Austral: Méndez - Bella Unión, cantón Santiago de Méndez. Pérdida total de la mesa de la vía, socavón generado por el colapso de alcantarillas, km 7+000. Rutas alternas:</p> <ul style="list-style-type: none"> ▪ 1) Tráfico liviano: Puente localizado en el centro de la ciudad. ▪ 2) Tráfico pesado: vía alterna marginal al río Paute (tráfico intermitente). <p>CIRCULAR CON PRECAUCIÓN.</p> |  |



*Ministerio de Infraestructura
y Transporte*