



INFORME
RED VIAL ESTATAL



Corte


16 de abril / 10:05

Región Costa




ESMERALDAS

ESTADO

<p>Vía E381, "Y" del Salto - Muisne. Pérdida de la mesa en 2 puntos, sector Pueblo Nuevo, km 11. CIRCULAR CON PRECAUCIÓN.</p>	
<p>Vía E20, Esmeraldas - Quinindé, tramo "Y" de San Mateo - Viche. Pérdida de la mesa, sector Chinca, km 32+700. Pérdida de la mesa, sector Chucaple, km 60. CIRCULAR CON PRECAUCIÓN.</p>	
<p>Vía E20, Esmeraldas - Quinindé, tramo Viche - Quinindé. Falla de talud en 2 puntos, sector El Mirador, km 71. CIRCULAR CON PRECAUCIÓN.</p>	

MANABÍ

<p>Vía E15, Jama - Canoa (inicio Paso Lateral) Socavación por erosión, km 34, km 35 y km 41. CIRCULAR CON PRECAUCIÓN.</p>	
<p>Vía E15, Pedernales - Chamanga, tramo límite provincial Esmeraldas/Manabí - Pedernales, km 7. Colapso de cabezal de alcantarilla y pérdida de la mesa de media vía. CIRCULAR CON PRECAUCIÓN.</p>	
<p>Vía E30, Portoviejo - San Plácido - San Sebastián - Pichincha. Tramo: Intersección Portoviejo Rodeo (Sector Zapallo) - Intersección (Portoviejo-Calderón) - Intersección con la E30/Sitio El Desvío (Pichincha) - Pichincha (Límite Provincial Manabí/Guayas). Desplazamiento de talud, km 2,5, lado derecho. Deterioro por fatiga de la capa de rodadura asfáltica, desde el km 35 al km 40 y del km 44 al km 60. Socavación en varios puntos, km 37, km 71, km 77. Asentamiento, km 79, km 83, km 85, km 86, km 87, km 91, km 92, km 93. CIRCULAR CON PRECAUCIÓN.</p>	
<p>Vía E38, intersección fin Paso Lateral El Carmen - Flavio Alfaro. Socavación de mesa de vía, sector Cabaña del Abuelo, km 83, lado derecho. CIRCULAR CON PRECAUCIÓN.</p>	
<p>Vía E38, intersección vía Tosagua/Bahía - Tosagua intersección Paso Lateral de Tosagua Redondel. Asentamiento de la mesa de la vía, sector La Sabana, km 165, lado derecho. CIRCULAR CON PRECAUCIÓN.</p>	
<p>Vía E38, intersección vía a Bahía - intersección vía a Calceta (Pitahaya). Socavación mesa de la vía y asentamiento, km 177, sector Tosagua, lado derecho. Desplazamiento de talud, km 179, sector Los Amarillos, lado derecho. Socavación mesa de la vía, km 187, sector Cerro El Junco, lado izquierdo. CIRCULAR CON PRECAUCIÓN.</p>	
<p>Vía E384, Calceta - Junín, tramo: Junín - Intersección vía Portoviejo/Calderón. Trabajos de estabilización en el km 43, sector Cerro de Junín. Colapso de la alcantarilla y pérdida de la mesa de la vía, km 50, sector La Encantada. CIRCULAR CON PRECAUCIÓN.</p>	



VÍA CERRADA



HABILITADO UN CARRIL



PASO CONTROLADO

*Las vías que no constan en este reporte, están habilitadas.



MANABÍ

ESTADO

Vía E386, Cojimíes - Pedernales.
Pérdida de espaldón y parte de un carril por colapso de tubería, km 26.
CIRCULAR CON PRECAUCIÓN.

Vía E387, Calceta - Tosagua, tramo: Tosagua (sector La Virgen) - Calceta (calle Salinas/Rocafuerte).
Pérdida de la mesa de vía, sectores: Pitahaya y La Virgen, km 12 y km 13.
CIRCULAR CON PRECAUCIÓN.

Vía E387, Bahía (Km 8) - E20 - La Margarita, tramo: Intersección vía Charapotó/Chone/Bahía (km 8).
Cambio de superficie de rodadura.
Pérdida de talud que afecta media vía, km16.
Socavación mesa de la vía, km 17.
Trabajos de estabilización de talud en el Km 19 y km 20, sector La Chipornia.
Limpieza de deslizamientos, fisuras en la capa de rodadura asfáltica, km 23, sector Verdum.
CIRCULAR CON PRECAUCIÓN.

Vía E482, La Pila - Jipijapa, tramo "Y" vía Portoviejo/Manta/Montecristi/La Pila - La Pila ("Y" vía La Pila/Jipijapa) y (Y vía a la Pila/Jipijapa) - Entrada a Jipijapa.
Construcción puente Quimis, sector Quimis, km 19.
Habilitada la vía por variante.
CIRCULAR CON PRECAUCIÓN.

Vía E462A, Portoviejo - Santa Ana, tramo intersección vía Olmedo/Poza Honda - Ayacucho, sector Lodana, km 14.
Circulación para todo tipo de vehículos en ambos sentidos de la vía por un carril del puente Lodana.
CIRCULAR CON PRECAUCIÓN.



VÍA
CERRADA



HABILITADO
UN CARRIL



PASO
CONTROLADO

*Las vías que no constan en este reporte, están habilitadas.



EL ORO

ESTADO

Vía E25, Arenillas - Puente Puyango.
 Afectaciones en la calzada, km 26.
 Variante provisional para vehículos livianos y medianos.
Ruta alterna vehículos pesados:
 ▪ La Avanzada - Saracay - Balsas - Marcabeli - Villa Seca - Puyango.
CIRCULAR CON PRECAUCIÓN.

Vía E25, Las Lajas - Puente Puyango,
TRAMO: Intersección (La Victoria/El Paraíso) - Límite Provincial El Oro/Loja (Puente Puyango).
 Armado de alcantarilla de ármico, sector El Tigre, km 14.
CIRCULAR CON PRECAUCIÓN.

Vía E50, Saracay - Balsas.
 Socavón, km 16 y km 18, lado derecho.
CIRCULAR CON PRECAUCIÓN.

Vía E50, Balsas - Río Pindo.
 Deslizamiento, sector San José, km 10 y Tinajas km 12.
 Socavón, sector Guerras.
 Socavón, km 27, maquinaria trabajando en el sector.
CIRCULAR CON PRECAUCIÓN.

Vía E585, Vega Rivera - Cerro Azul - Paccha - Zaruma.
 Pérdida de media vía, se conforma paso provisional, km 18.
 Deslizamiento, km 30, maquinaria en el sector, habilitado paso provisional.
CIRCULAR CON PRECAUCIÓN.

Vía E585, Paccha - Zaruma.
 Socavón, sector Cordoncillo (se recupera ancho de vía provisional).
 Deslizamientos, parroquia Cordoncillo, sitios Los Pinos y La Fénix.
 Deslizamientos, parroquia Huertas, sector Minas Nuevas y parroquia Arcapamba, maquinaria trabajando en la zona.
CIRCULAR CON PRECAUCIÓN.



LOS RÍOS

Vía E25, La Chorrera - San Juan.
 Se ejecuta trabajos de ampliación en los tramos empate a San Juan - San Juan, San Juan - "T" de Baba y vía Quevedo - Babahoyo - empate a Baba - Babahoyo.
CIRCULAR CON PRECAUCIÓN.



VÍA
CERRADA



HABILITADO
UN CARRIL



PASO
CONTROLADO

*Las vías que no constan en este reporte, están habilitadas.



BOLÍVAR

ESTADO

Vía E465, Chillanes - Bucay.
Movimiento en masa con afectación a la estructura de la plataforma de la vía, km 31 y km 52.
CIRCULAR CON PRECAUCIÓN.

Vía E453, Echeandía - Ventanas.
Trabajo de intervención para mejorar las condiciones de la vía, sector Barraganete, km 2.
CIRCULAR CON PRECAUCIÓN.



IMBABURA

Vía E10, Salinas - Lita, tramo La Carolina - Salinas.
Pérdida parcial de la mesa de la vía, limpieza de la vía en forma permanente, sector El Guadual, km 114.
CIRCULAR CON PRECAUCIÓN.

Vía E29, Otavalo - Selva Alegre - Saguangal - Las Golondrinas, tramo Selva Alegre - Desvío a San José de Minas.
Pérdida parcial de mesa de la vía, sector Inguincho, km 27.
CIRCULAR CON PRECAUCIÓN.

Vía E29, Otavalo - Selva Alegre - Saguangal - Las Golondrinas, tramo Magdalena Bajo - García Moreno.
Derrumbe en los laterales de la vía, sector Limones, km 102.
CIRCULAR CON PRECAUCIÓN.



CAÑAR

Vía E47, Huigra - El Piedrero.
Tramo: Entrada a Ventura - Límite Provincial Cañar/Chimborazo.
Colapso de la vía y puente Cutuguay 2, sector Primero de Mayo.
Ruta alterna:
▪ Huigra - La Troncal - Zhud - Alausí.
CIRCULAR CON PRECAUCIÓN.

Vía E35, Biblián - Zhud.
Tramo: Límite Provincial Chimborazo/Cañar (COMPUD) - Y de Zhud.
Asentamiento de un carril de la vía, sector San Camilo, km 0+230.
CIRCULAR CON PRECAUCIÓN.



VÍA
CERRADA



HABILITADO
UN CARRIL



PASO
CONTROLADO

*Las vías que no constan en este reporte, están habilitadas.



COTOPAXI

ESTADO

Vía E30, Pilaló - Apahua.
Deslizamiento de talud inferior con afectación a la calzada, km 84 lado derecho.
CIRCULAR CON PRECAUCIÓN.



TUNGURAHUA

Vía E30, Baños - Puyo, tramo Ulba - Río Verde.
Socavamiento en el talud inferior con afectación de calzada, sector Cuarto de Máquinas, Agoyán, km 43.
Pérdida de una parte de la mesa de la vía, sector San Jorge, km 48.
CIRCULAR CON PRECAUCIÓN.



CHIMBORAZO

Vía E35, Tixán - Alausí.
Pérdida de vía, sector Casual.
RUTAS ALTERNAS:

- Guamote - García Moreno - Sibambe - Guasuntos - Cherlo - Charicando.
- Tixán - Pueblo Viejo - Alausí (para vehículos hasta 3.5 toneladas).

CIRCULAR CON PRECAUCIÓN.



Vía E487, Balbanera - Pallatanga - Cumandá.
Trabajos de rehabilitación de la vía, con paso controlado cada 30 minutos de 06:00 a 18:00, en los siguientes sectores:
El Lirio (km 5)
Páramo de Návag (km 7 al km 16)
Trigoloma (km 53)
El Achín (km 20)
Cascajal (km 99 al km 100)
Los Santiagos (km 76)
CIRCULAR CON PRECAUCIÓN.



VÍA
CERRADA



HABILITADO
UN CARRIL



PASO
CONTROLADO

*Las vías que no constan en este reporte, están habilitadas.



AZUAY

ESTADO

<p>Vía E35, Cumbe - La Jarata - Oña, tramo Cumbe - Entrada a Shinia. Falla geológica, km 10. CIRCULAR CON PRECAUCIÓN.</p>	
<p>Vía E40, Puente Guangarcucho - El Descanso - Paute - Guarumales - Méndez, tramo Amaluza - límite provincial Azuay/Morona Santiago. Derrumbe de material suelto que afecta parcialmente la vía, km 109. Derrumbe de material suelto, sector Bomboiza, km 120. CIRCULAR CON PRECAUCIÓN.</p>	
<p>Vía E40, Puente Guangarcucho - El Descanso - Paute - Guarumales - Méndez, Tramo Guachapala - Nunurco. Deslizamiento, sector Sacre, km 34. CIRCULAR CON PRECAUCIÓN.</p>	
<p>Vía E40, Puente Guangarcucho - El Descanso - Paute - Guarumales - Méndez, tramo Sevilla de Oro - Palmas. Socavón, sector Palmas, km 62, paso alterno. CIRCULAR CON PRECAUCIÓN.</p>	
<p>Vía E582, Cuenca - Molleturo - El Empalme, Tramo: Molleturo - Sayausí Socavón, km 53+700. CIRCULAR CON PRECAUCIÓN.</p>	
<p>Vía E582, Cuenca - Molleturo - El Empalme, tramo Límite Provincial Guayas/Azuay - Molleturo. Socavón, km 91+600 y km 92+600. Deslizamiento, km 103. CIRCULAR CON PRECAUCIÓN.</p>	
<p>Vía E59, Cuenca - Girón - Pasaje, Tramo Girón - Lentag Hundimiento carril izquierdo, sector Santa Rosa, km 39 (sentido Cuenca - Pasaje). Socavón, Km 50. CIRCULAR CON PRECAUCIÓN.</p>	
<p>Vía E59, Cuenca - Girón - Pasaje, Tramo: Abdón Calderón - Entrada a Santa Isabel. Hundimientos constantes, talud inestable, sector El Ramal, km 66. CIRCULAR CON PRECAUCIÓN.</p>	
<p>Vía E59, Cuenca - Girón - Pasaje, tramo Entrada a Santa Isabel - Límite Provincial El Oro/Azuay. Hundimientos constantes, sitio crítico activo, se realizan intervenciones, km 69, sector Chirimoya. Talud inestable, se realizan intervenciones, km 72 y km 75, sector puente Loma. Deslizamiento de material, sector La Virgen, Km 89. Hundimiento de calzada, sector Sebastián, km 101. Hundimiento de calzada, sector Gramalote, km 112. Puente bailey de un solo carril, sector Vivar, km 123. CIRCULAR CON PRECAUCIÓN.</p>	
<p>Vía E594, Gualaceo - Chordeleg - Sigsig. Colapso parcial de la vía, lado izquierdo, km 26+600, sentido hacia Cuenca. Asentamiento y hundimiento de la vía, así como una falla de borde en el talud inferior, km 32+600. CIRCULAR CON PRECAUCIÓN.</p>	



VÍA
CERRADA



HABILITADO
UN CARRIL



PASO
CONTROLADO

**Las vías que no constan en este reporte, están habilitadas.*



LOJA

ESTADO

Vía E25, Alamor - Puente Puyango, tramo límite provincial El Oro/ Loja - "Y" de Alamor.

Socavaciones y pérdida de media vía, km 17, km 24 y km 25 (habilitada una variante en Cochurco).

CIRCULAR CON PRECAUCIÓN.

Vía E35A, Velacruz - Catacocha

Asentamiento de calzada, km 18+700.

CIRCULAR CON PRECAUCIÓN.

Vía E35, Loja - Saraguro - Cuenca, tramo El Tablón - Urdaneta.

Socavación de la calzada, sector Palo Blanco, km 12+400.

Socavación y pérdida de media vía por colapso de alcantarilla, sector El Carboncillo (El Tablón).

CIRCULAR CON PRECAUCIÓN.

Vía E50, El Triunfo - Tintanil, tramo Límite Provincial El Oro / Loja (Puente El Río Pindo) - Chaguarpamba.

Habilitado camino piloto por pérdida de la vía, sector Guaduas (cerro Tintanil).

CIRCULAR CON PRECAUCIÓN.

Vía E68, Celica (límite urbano) - El Empalme.

Cabezal de salida de la alcantarilla colapsado, socavación de la vía, km 7+900.

Cabezal de salida de la alcantarilla colapsado, socavación de la vía, km 15+600.

CIRCULAR CON PRECAUCIÓN.

Vía E68, Celica - Alamor, tramo Mercadillo - Vía a Pozul.

Reconformación de calzada con material de mejoramiento, sector El Dulce.

Asentamiento de calzada, sector El Achiral.

CIRCULAR CON PRECAUCIÓN.

Vía E69, Intersección a Sosoranga - Sabiango.

Deslizamiento de gran magnitud, sector Pénjamo.

CIRCULAR CON PRECAUCIÓN.



VÍA
CERRADA



HABILITADO
UN CARRIL




PASO
CONTROLADO

**Las vías que no constan en este reporte, están habilitadas.*





ZAMORA CHINCHIPE

ESTADO

<p>Vía E35, Palanda (Límite Urbano) - Bellavista. Deslizamiento, sector Palanumá. CIRCULAR CON PRECAUCIÓN.</p>	
<p>Vía E45, Los Encuentros - Yantzaza. Deslizamiento obstruye media vía, sector Chimbutza. Se realizan trabajos de limpieza con el apoyo del GAD Yanzatza. CIRCULAR CON PRECAUCIÓN.</p>	

SUCUMBÍOS

<p>Vía E10, Nueva Loja - Chiritza - Puerto El Carmen, tramo Intersección Fin Variante Tarapoa - Sansahuari. Trabajos de bacheo mayor y menor, sector: La Calumeña. CIRCULAR CON PRECAUCIÓN.</p>	
<p>Vía E10, Nueva Loja - Chiritza - Puerto El Carmen, tramo Sansahuari - Palma Roja. Trabajos de bacheo mayor y menor, sectores: Sansahuari y Tipishca. CIRCULAR CON PRECAUCIÓN.</p>	
<p>Vía E10, "Y" de Gonzalo Pizarro - límite provincial Carchi, tramo Puente El Palmar - "Y" de Gonzalo Pizarro (Puente Aguarico). Deslizamiento, sector Rosa Florida, frente a la cascada Velo de Novia. Ruta alterna: ▪ Lago Agrio - El Coca - Loreto - Dayuma - Baeza - Quito. CIRCULAR CON PRECAUCIÓN.</p>	
<p>Vía E45, Nueva Loja - Quito, tramo Simón Bolívar (Atenas) - El Reventador. Pérdida de la calzada por deslizamiento en el talud inferior, km 82. CIRCULAR CON PRECAUCIÓN.</p>	
<p>Vía E45, Nueva Loja - Quito, tramo El Reventador - límite provincial Sucumbíos/Napo. Pérdida de calzada por socavamiento, km 92. CIRCULAR CON PRECAUCIÓN.</p>	



VÍA CERRADA



HABILITADO UN CARRIL



PASO CONTROLADO

*Las vías que no constan en este reporte, están habilitadas.



Región Amazónica

NAPO

ESTADO

Vía E45, Comunidad San Luis (Puente El Salado) - Santa Rosa.
Pérdida de calzada de la vía, sector Santa Rosa - Tres Cruces.
CIRCULAR CON PRECAUCIÓN.



Vía E45, Límite Provincial Napo/Sucumbíos (Puente Reventador) -
Comunidad San Luis (Puente El Salado), tramo: El Reventador - San Carlos.
Circulación controlada para vehículos livianos y buses interprovinciales de
06:00 a 18:00, paralelamente continúan los trabajos viales que se realizan
articuladamente entre el MIT, OCP y Petroecuador.



Ruta alterna vehículos pesados y extra pesados:

- Baeza - Narupa - Huataraco - Coca.

CIRCULAR CON PRECAUCIÓN.

MORONA SANTIAGO

Vía E45, Sucúa - Logroño, sector Paso Carreño, km 10.
Socavamiento y pérdida de la calzada.
CIRCULAR CON PRECAUCIÓN.



EL NUEVO
ECUADOR 

*Ministerio de Infraestructura
y Transporte*