

*INFORME*  
**RED VIAL ESTATAL**



**Corte**

**10 de marzo / 12:00**



## GUAYAS


### ESTADO

**Vía E40**, Durán - La Puntilla, Complejo de Puentes de la Unidad Nacional, sentido Guayaquil - Samborondón.  
Cierre parcial nocturno de 2 carriles por mantenimiento en puntos estratégicos en el Complejo de Puentes de la Unidad Nacional, hasta el miércoles 11 de marzo de 2026, de 21:00 a 05:00. La CTE brindará apoyo en el sitio, para garantizar la seguridad y fluidez en la movilidad.

**RUTA ALTERNA VEHÍCULOS PESADOS:**

- Puente Alternativo Norte (P.A.N.).

**CIRCULAR CON PRECAUCIÓN.**



## ESMERALDAS

**Vía E20**, Quinindé - Esmeraldas, tramo Viche - Quinindé.  
Trabajos de cambio de la estructura vial, km 56, sector El Roto.  
**CIRCULAR CON PRECAUCIÓN.**

**Vía E20**, Quinindé - Esmeraldas, tramo Quinindé - La Unión.  
Trabajos de reconfiguración vial, km 87, sector El Portillo.  
**CIRCULAR CON PRECAUCIÓN.**

**Vía E15**, Esmeraldas - Rioverde.  
Deslizamientos de lodo y rocas, sector Colope.  
Personal y maquinaria trabajan en el sector.  
**CIRCULAR CON PRECAUCIÓN.**

**Vía E15**, Esmeraldas - San Lorenzo.  
Varios deslizamientos y cortes de luz desde el km 148 hasta el km 117.  
**CIRCULAR CON PRECAUCIÓN.**

**Vía E20**, Esmeraldas - Quinindé, tramo "Y" de San Mateo - Viche.  
Pérdida de la mesa, sector Chinca, km 32,  
Pérdida de la mesa, sector Chucaple, km 60.  
**CIRCULAR CON PRECAUCIÓN.**

**Vía E20**, Esmeraldas - Quinindé, tramo Viche - Quinindé.  
Falla de talud en 2 puntos, sector El Mirador, km 71.  
**CIRCULAR CON PRECAUCIÓN.**

**Vía E381**, "Y" del Salto - Muisne.  
Pérdida de la mesa en 2 puntos, sector Pueblo Nuevo, km 11.  
**CIRCULAR CON PRECAUCIÓN.**



VÍA  
CERRADA



HABILITADO  
UN CARRIL



PASO  
CONTROLADO

\*Las vías que no constan en este reporte, están habilitadas.



## MANABÍ

### ESTADO

**Vía E15, Jama - Canoa (inicio Paso Lateral)**  
Socavación por erosión, km 34, km 35 y km 41.  
**CIRCULAR CON PRECAUCIÓN.**

**Vía E15, Pedernales - Chamanga, tramo: Límite Provincial Esmeraldas/Manabí - Pedernales, km 7.**  
Colapso de cabezal de alcantarilla y pérdida de mesa de media vía.  
**CIRCULAR CON PRECAUCIÓN.**

**Vía E30, Portoviejo - San Plácido - San Sebastián - Pichincha.**  
Desplazamiento de talud, km 2,5, lado derecho.  
Deterioro por fatiga de la capa de rodadura asfáltica, desde el km 35 al km 40 y del km 44 al km 60.  
Socavación en varios puntos, km 37, km 71, km 77.  
Asentamiento, km 79, km 83, km 85, km 86, km 87, km 91, km 92, km 93.  
**CIRCULAR CON PRECAUCIÓN.**

**Vía E38, intersección fin Paso Lateral El Carmen - Flavio Alfaro.**  
Socavación de mesa de vía, sector Cabaña del Abuelo, km 83, lado derecho.  
**CIRCULAR CON PRECAUCIÓN.**

**Vía E38, intersección vía Tosagua/Bahía - Tosagua intersección Paso Lateral de Tosagua Redondel.**  
Asentamiento de la mesa de la vía, sector La Sabana, km 165, lado derecho.  
**CIRCULAR CON PRECAUCIÓN.**

**Vía E38, intersección vía a Bahía - intersección vía a Calceta (Pitahaya).**  
Socavación mesa de la vía y asentamiento, km 177, sector Tosagua, lado derecho.  
Desplazamiento de talud, km 179, sector Los Amarillos, lado derecho.  
Socavación mesa de la vía, km 187, sector Cerro El Junco, lado izquierdo.  
**CIRCULAR CON PRECAUCIÓN.**

**Vía E384, Calceta - Junín, tramo Junín - intersección vía (Portoviejo/Calderón).**  
Trabajos de estabilización cerro Junín en el km 43, sector Cerro de Junín.  
Colapso de la alcantarilla y pérdida de mesa de la vía, km 50, sector La Encantada.  
**CIRCULAR CON PRECAUCIÓN.**

**Vía E386, Cojimíes - Pedernales.**  
Pérdida de espaldón y parte de un carril por colapso de tubería, km 26.  
**CIRCULAR CON PRECAUCIÓN.**

**Vía E387, Calceta - Tosagua, tramo: Tosagua (sector La Virgen) - Calceta (calle Salinas/Rocafuerte).**  
Pérdida de la mesa de vía, sectores: Pitahaya y La Virgen, km 12 y km 13.  
**CIRCULAR CON PRECAUCIÓN.**

**Vía E387, Bahía (Km 8) - E20 - La Margarita, tramo: Intersección vía Charapotó/Chone/Bahía (km 8).**  
Cambio de superficie de rodadura.  
Pérdida de talud que afecta media vía, km16.  
Socavación mesa de la vía, km 17.  
Trabajos de estabilización de talud en el Km 19 y km 20, sector La Chipornia.  
Limpieza de deslizamientos, fisuras en la capa de rodadura asfáltica, km 23, sector Verdum.  
**CIRCULAR CON PRECAUCIÓN.**



VÍA  
CERRADA



HABILITADO  
UN CARRIL



PASO  
CONTROLADO

*\*Las vías que no constan en este reporte, están habilitadas.*



## MANABÍ

ESTADO

**Vía E482**, La Pila - Jipijapa, tramo "Y" vía Portoviejo/Manta/Montecristi/ La Pila - La Pila ("Y" vía La Pila/Jipijapa).

Construcción puente Quimís, sector Quimís, km 19.

Habilitada la vía por variante.

**CIRCULAR CON PRECAUCIÓN.**

**Vía E462A**, Portoviejo - Santa Ana, tramo intersección vía Olmedo/Poza Honda - Ayacucho, sector Lodana, km 14.

Habilitado de manera provisional un carril del puente Lodana, para la circulación de todo tipo de vehículos en ambos sentidos.

**CIRCULAR CON PRECAUCIÓN.**



## EL ORO

**Vía E25**, Arenillas - Puente Puyango.

Afectaciones en la calzada, km 26.

**RUTA ALTERNA:**

- La Avanzada - Saracay - Balsas - Marcabelí - Villa Seca - Puyango.

**CIRCULAR CON PRECAUCIÓN.**


**Vía E585**, Atahualpa - Zaruma.

Deslizamiento de tierra que afecta la mesa de la vía, km 73.

**RUTA ALTERNA:**

- Portete - Atahualpa.

**CIRCULAR CON PRECAUCIÓN.**



**Vía E25**, Las Lajas - Puente Puyango, tramo intersección (La Victoria/El Paraíso) - límite provincial El Oro/ Loja (Puente Puyango).

Deslizamiento, sector El Tigre, km 14.

**CIRCULAR CON PRECAUCIÓN.**

**Vía E50**, Saracay - Balsas.

Socavón, km 16 y km 18, lado derecho.

**CIRCULAR CON PRECAUCIÓN.**

**Vía E50**, Balsas - Río Pindo.

Deslizamiento, sector San José, km 10 y Tinajas km 12.

Socavón, sector Guerras.

Socavón, km 27.

**CIRCULAR CON PRECAUCIÓN.**

**Vía E585**, Paccha - Zaruma.

Socavón, sector Cordoncillo (se recupera ancho de vía provisional).

Deslizamientos, parroquia Cordoncillo, sitios Los Pinos y La Fénix.

**CIRCULAR CON PRECAUCIÓN.**



**Vía E585**, Paccha - Zaruma.

Deslizamientos en las parroquias Huertas, sector Minas Nuevas,

y Arcapamba, en el cantón Zaruma.

Maquinaria realiza la limpieza de los deslizamientos.

**CIRCULAR CON PRECAUCIÓN.**

**Vía E585**, Vega Rivera - Cerro Azul - Paccha - Zaruma.

Pérdida de la media vía, se conforma paso provisional, km 18.

Deslizamiento, km 30.

Maquinaria trabaja en el sector.

**CIRCULAR CON PRECAUCIÓN.**



VÍA  
CERRADA



HABILITADO  
UN CARRIL





PASO  
CONTROLADO

\*Las vías que no constan en este reporte, están habilitadas.




## LOS RÍOS

### ESTADO

<p><b>Vía E25</b>, Babahoyo - Jujan. Calzada de circulación bajo agua. Vía habilitada solo para vehículos de carga. <b>RUTA ALTERNA PARA VEHÍCULOS LIVIANOS:</b></p> <ul style="list-style-type: none"> <li>▪ Babahoyo - Baba - Tres María - Salitre - Guayas.</li> <li>▪ Simón Bolívar - Pueblo Nuevo - Babahoyo.</li> </ul> <p><b>CIRCULAR CON PRECAUCIÓN.</b></p>	
<p><b>Vía E25</b>, La Chorrera - San Juan, tramo: Vía Quevedo - Babahoyo Empate a Baba - Babahoyo. Calzada de circulación bajo agua, sector La Chorrera, ingreso a Babahoyo. <b>CIRCULAR CON PRECAUCIÓN.</b></p>	
<p><b>Vía E25</b>, La Chorrera - San Juan Se ejecutan trabajos correspondientes a la ampliación de la vía, en los siguientes tramos: Empate a San Juan - San Juan; San Juan - T de Baba; y, Vía Quevedo - Babahoyo Empate a Baba - Babahoyo. <b>CIRCULAR CON PRECAUCIÓN.</b></p>	
<p><b>Vía E491</b>, Montalvo - El Limón Sector: Balneario EL refugio Deslizamiento de talud <b>CIRCULAR CON PRECAUCIÓN.</b></p>	
<p><b>Vía E491</b>, Babahoyo - Palmar/A Beldaco. Sector Universidad de Agronomía y basurero municipal. Calzada de circulación bajo el agua. <b>CIRCULAR CON PRECAUCIÓN.</b></p>	

## SANTO DOMINGO DE LOS TSÁCHILAS

<p><b>Vía E20</b>, Alóag - Santo Domingo, tramo intersección Bypass Quevedo/Quito (E25A) - Alluriquín. Km 83 (vía delegada al GAD Provincial de Sto. Domingo). Trabajos de bacheo y ampliación vial. <b>Paso controlado desde las 11:00 a 16:00.</b> <b>CIRCULAR CON PRECAUCIÓN.</b></p>	
--	---



VÍA CERRADA



HABILITADO UN CARRIL



PASO CONTROLADO


\*Las vías que no constan en este reporte, están habilitadas.



## CARCHI


ESTADO

**Vía E182**, Tufiño - Chilma.  
Deslizamiento, sector Puente Palo, km 50.  
Rutas alternas:  
E186, Chical - Gualchán - San Juan de Lachas.  
**CIRCULAR CON PRECAUCIÓN.**



## BOLÍVAR

**Vía E465**, Vía E465, Chillanes - Bucay.  
Movimiento en masa con afectación en la estructura de la plataforma de la vía, km 31 y km 52.  
**RUTA ALTERNA PARA VEHÍCULOS LIVIANOS:**  
▪ Chillanes - La Miran - Bucay  
**RUTA ALTERNA PARA VEHÍCULOS PESADOS:**  
▪ Riobamba - Pallatanga - Bucay.  
**CIRCULAR CON PRECAUCIÓN.**



**Vía E453**, Guaranda - Balsapamba  
Tramo: Balzapamba - Desvío Al Torneado/La Magdalena  
Deslizamiento sector Chaupiyacu, km 74.  
Habilitación Parcial: a partir de las 15H00  
**CIRCULAR CON PRECAUCIÓN.**

**Vía E453**, Guaranda - Echeandía.  
Deslizamiento de talud, sector La Dolorosa, km 52+000.  
**CIRCULAR CON PRECAUCIÓN.**



**Vía E491**, Guaranda - Balsapamba, tramo Las Guardias - Desvío a Bilován.  
Deslizamiento, sector Las Guardias, km 58, Habilitada la circulación por la variante.  
**CIRCULAR CON PRECAUCIÓN.**

## IMBABURA

**Vía E10**, Salinas - Lita, tramo La Carolina - Salinas.  
Pérdida parcial de la mesa de la vía.  
Labores permanentes de limpieza en el sector El Guadual, km 114.  
**CIRCULAR CON PRECAUCIÓN.**

**Vía E29**, Otavalo - Selva Alegre - Saguangal - Las Golondrinas, tramo Selva Alegre - Desvío a San José de Minas.  
Pérdida parcial de mesa de la vía, sector Inguincho, km 27.  
**CIRCULAR CON PRECAUCIÓN.**



**Vía E29**, Otavalo - Selva Alegre - Saguangal - Las Golondrinas, tramo Magdalena Bajo - García Moreno.  
Derrumbe en los laterales de la vía, sector Limones, km 102.  
**CIRCULAR CON PRECAUCIÓN.**



VÍA CERRADA



HABILITADO UN CARRIL



PASO CONTROLADO

\*Las vías que no constan en este reporte, están habilitadas.



## CAÑAR

ESTADO


**Vía E47**, entrada a Ventura - límite provincial Cañar/Chimborazo, tramo Huigra - El Piedrero, sector Primero de Mayo.

Colapso de la vía y puente Cutuguay 2.

**RUTA ALTERNA:**

- Huigra - La Troncal - Zhud - Alausí.

**CIRCULAR CON PRECAUCIÓN.**



**Vía E35**, límite provincial Chimborazo/Cañar (Compud)

- "Y" de Zhud, tramo Biblián - Zhud.

Asentamiento de un carril de la vía, sector San Camilo, km 0+230.

**CIRCULAR CON PRECAUCIÓN.**



## COTOPAXI

**Vía E30**, El Tingo - Pilaló.

Deslizamiento de talud inferior con afectación a la calzada, km 102 lado derecho.

**CIRCULAR CON PRECAUCIÓN.**



**Vía E30**, Pilaló - Apahua.

Deslizamiento de talud inferior con afectación a la calzada, km 84 lado derecho.

**CIRCULAR CON PRECAUCIÓN.**

## TUNGURAHUA

**Vía E30**, Baños - Puyo, tramo Ulba - Río Negro.

Socavamiento en el talud inferior con afectación de calzada, sector Cuarto de Máquinas, Agoyán, km 43.

Pérdida de una parte de la mesa de la vía, sector San Jorge, km 48.

**CIRCULAR CON PRECAUCIÓN.**

**Vía E35**, Fin Paso Lateral de Ambato, tramo (intercambiador de Huachi Grande) - Empalme vía Quero/Cevallos, Km 5.

Trabajos de recuperación de talud inferior, sector quebrada de Huagrakorral, habilitado contraflujo de 150 metros para la circulación.

**Rutas alternas:**

- Indoamérica y Rodrigo Pachano.

**CIRCULAR CON PRECAUCIÓN.**



## CHIMBORAZO


**Vía E35**, Tixán - Alausí.

Pérdida de vía, sector Casual.

**RUTAS ALTERNAS:**

- Guamote - García Moreno - Sibambe - Guasuntos - Cherlo - Charicando.
- Tixán - Pueblo Viejo - Alausí (para vehículos hasta 3.5 toneladas).

**CIRCULAR CON PRECAUCIÓN.**



**Vía E487**, Balbanera - Pallatanga - Cumandá.


Continúan los trabajos de rehabilitación en varios tramos.

**Paso controlado cada 30 minutos de 06:00 a 18:00,**

**en los siguientes sectores:**

- El Lirio (km 6 al km 8)
- Entrada a Columbe (km 8 al km 13)
- Trigoloma (km 53 al km 55)
- Cascajal (km 98 al km 99)

**CIRCULAR CON PRECAUCIÓN.**



VÍA  
CERRADA



HABILITADO  
UN CARRIL



PASO  
CONTROLADO


\*Las vías que no constan en este reporte, están habilitadas.



## AZUAY

### ESTADO

**Vía E582**, Cuenca - Molleturo - El Empalme,  
Deslizamiento de material Km.103  
Ruta Alternativa: Biblián-Zhud-Cochancay-El Triunfo.  
**CIRCULAR CON PRECAUCIÓN.**



**Vía E35**, Cumbe - La Jarata - Oña, tramo Cumbe - Entrada a Shinia  
Falla geológica, km 10.  
**CIRCULAR CON PRECAUCIÓN.**

**Vía E40**, Puente Guangarcucho - El Descanso - Paute - Guarumales - Méndez,  
tramo Guachapala - Nunurco.  
Deslizamiento, sector Sacre, km 34.  
**CIRCULAR CON PRECAUCIÓN.**

**Vía E40**, Puente Guangarcucho - El Descanso - Paute - Guarumales - Méndez,  
tramo Sevilla de Oro - Palmas. Socavón, sector Palmas, km 62, paso alterno.  
**CIRCULAR CON PRECAUCIÓN.**

**Vía E40**, Puente Guangarcucho - El Descanso - Paute - Guarumales - Méndez,  
tramo Amaluza - límite provincial Azuay/Morona Santiago.  
Derrumbe de material suelto que afecta parcialmente la vía, km 109.  
Derrumbe de material suelto, sector Bomboiza, km 120.  
**CIRCULAR CON PRECAUCIÓN.**

**Vía E59**, Cuenca - Girón - Pasaje, tramo Girón - Lentag.  
Hundimiento en el sector Santa Rosa, km 39 (sentido Cuenca - Pasaje).  
**CIRCULAR CON PRECAUCIÓN.**

**Vía E59**, Cuenca - Girón - Pasaje, tramo Abdón Calderón - entrada a Santa  
Isabel.  
Hundimientos constantes, talud inestable, sector El Ramal, km 66.  
**CIRCULAR CON PRECAUCIÓN.**



**Vía E59**, Cuenca - Girón - Pasaje, tramo Entrada a Santa Isabel - límite  
provincial El Oro/Azuay.  
Hundimientos constantes, sitio crítico activo, se realizan intervenciones, km  
69, sector Chirimoya.  
Talud inestable, se realizan intervenciones, km 72 y km 75, sector puente Loma.  
Hundimiento de calzada, sector Sebastián, km 101.  
Hundimiento de calzada, sector Gramalote, km 112.  
Puente Bailey de un solo carril, sector Vivar, km 123.  
**CIRCULAR CON PRECAUCIÓN.**

**Vía E582**, Cuenca - Molleturo - El Empalme, tramo límite provincial  
Guayas/Azuay - Molleturo.  
Socavón, km 91+600 y km 92+600.  
Deslizamiento, trabajos de limpieza, km 100.  
**CIRCULAR CON PRECAUCIÓN.**

**Vía E59**, Cuenca - Azogues  
Montaje de vigas del Intercambiador de Tráfico Monay - IESS  
circulación suspendida en horario nocturno (30 días) de 23:00 a 04:00.  
**CIRCULAR CON PRECAUCIÓN.**



VÍA  
CERRADA



HABILITADO  
UN CARRIL



PASO  
CONTROLADO

\*Las vías que no constan en este reporte, están habilitadas.





## LOJA

## ESTADO

**Vía E25**, Alamor - Pindal, deslizamiento en el tramo Puente de Gramales - 12 de Diciembre.

Deslizamiento en este tramo, se realizan tareas conjuntas con el GAD Parroquial de Chaquinal, se avanza en la limpieza de la calzada.

**CIRCULAR CON PRECAUCIÓN.**

**Vía E25**, Y" de Balsones - Puente Puyango, tramo límite provincial El Oro/ Loja - "Y" de Alamor.

Socavaciones y pérdida de media vía, km 17, km 24 y km 25 (habilitada una variante en Cochurco).

**CIRCULAR CON PRECAUCIÓN.**

**Vía E35**, Loja - Saraguro - Cuenca, tramo El Tablón - Urdaneta.

Socavación de la calzada, sector Palo Blanco, km 12+400.

Socavación y pérdida de media vía por colapso de alcantarilla, sector El Carboncillo (El Tablón).

**CIRCULAR CON PRECAUCIÓN.**

**Vía E35**, Loja - Saraguro - Cuenca, tramo Urdaneta - Saraguro (Límite urbano).

Hundimiento de calzada, se construye variante provisional, sector Urdaneta (Nueva Esperanza).

**CIRCULAR CON PRECAUCIÓN.**

**Vía E35A**, Velacruz - Catacocha - El Empalme, tramo Catacocha - El Empalme.

Colapso de muro y socavación de la vía, km 18+600.

**CIRCULAR CON PRECAUCIÓN.**

**Vía E50**, Velacruz - Chaguarpamba - Río Pindo, tramo límite provincial El Oro / Loja (Puente El Río Pindo) - Chaguarpamba.

Habilitado camino piloto por pérdida de la vía, sector Guaduas (cerro Tintanil).

**CIRCULAR CON PRECAUCIÓN.**

**Vía E50**, Chaguarpamba - Velacruz.

Colapso de alcantarilla y socavación de la vía, km 5+500.

**CIRCULAR CON PRECAUCIÓN.**

**Vía E50**, San Pedro de la Bendita - Velacruz, tramo Las Chinchas -

San Pedro de la Bendita.

Trabajos de limpieza producto de deslizamiento, sector San Vicente y Las Chinchas.

**CIRCULAR CON PRECAUCIÓN.**

**Vía E68**, Celica - Alamor, tramo Mercadillo - Vía a Pozul.

Asentamiento de la vía, km 6+000.

Hundimiento de media vía, sector El Dulce.

**CIRCULAR CON PRECAUCIÓN.**

**Vía E68**, El Empalme - Celica, tramo Celica (límite urbano) - El Empalme.

Cabezal de salida de la alcantarilla colapsado, socavación de la vía, km 7+900.

Cabezal de salida de la alcantarilla colapsado, socavación de la vía, km 15+600.

**CIRCULAR CON PRECAUCIÓN.**

**Vía E68**, Alamor - Celica.

Derrumbe, sector El Achiral.

**CIRCULAR CON PRECAUCIÓN.**

**Vía E69**, Catamayo - Cariamanga - Macará, tramo Utuana - intersección a Sosoranga.

Hundimiento y socavación de la vía, sector Utuana, km 98+100.

**CIRCULAR CON PRECAUCIÓN.**



VÍA  
CERRADA



HABILITADO  
UN CARRIL




PASO  
CONTROLADO

\*Las vías que no constan en este reporte, están habilitadas.




## ZAMORA CHINCHIPE

ESTADO

<p><b>Vía E35</b>, Palanda (límite urbano) - Bellavista, sector Palanumá. Deslizamiento obstruye media vía. Maquinaria realiza trabajos de limpieza. <b>CIRCULAR CON PRECAUCIÓN.</b></p>	
<p><b>Vía E35</b>, Palanda (límite urbano) - Bellavista, sector Bellavista. Varios deslizamientos obstruyen media vía. Maquinaria realiza trabajos de limpieza. <b>CIRCULAR CON PRECAUCIÓN.</b></p>	

## SUCUMBÍOS

<p><b>Vía E10</b>, Nueva Loja - Chiritza - Puerto El Carmen, tramo Intersección Fin Variante Tarapoa - Sansahuari. Trabajos de bacheo mayor y menor, sector: La Calumeña. <b>CIRCULAR CON PRECAUCIÓN.</b></p>	
<p><b>Vía E10</b>, Nueva Loja - Chiritza - Puerto El Carmen, tramo Sansahuari - Palma Roja. Trabajos de bacheo mayor y menor, sectores: Sansahuari y Tipishca. <b>CIRCULAR CON PRECAUCIÓN.</b></p>	
<p><b>Vía E10</b>, "Y" de Gonzalo Pizarro - límite provincial Carchi, tramo Puente El Palmar - "Y" de Gonzalo Pizarro (Puente Aguarico). Deslizamiento, sector Rosa Florida, frente a la cascada Velo de Novia. Paso habilitado solo para camionetas 4x4 y transporte pesado. <b>RUTA ALTERNA:</b> ▪ Lago Agrio - El Coca - Loreto - Dayuma - Baeza - Quito. <b>CIRCULAR CON PRECAUCIÓN.</b></p>	
<p><b>Vía E45</b>, Nueva Loja - Quito, tramo Simón Bolívar (Atenas) - El Reventador. Pérdida de la calzada por deslizamiento en el talud inferior, km 82. <b>CIRCULAR CON PRECAUCIÓN.</b></p>	
<p><b>Vía E45</b>, Nueva Loja - Quito, tramo El Reventador - límite provincial Sucumbíos/Napo. Pérdida de calzada por socavamiento, km 92. <b>CIRCULAR CON PRECAUCIÓN.</b></p>	



VÍA CERRADA



HABILITADO UN CARRIL



PASO CONTROLADO

\*Las vías que no constan en este reporte, están habilitadas.



**NAPO**

**ESTADO**

**Vía E45**, Comunidad San Luis (Puente El Salado) - Santa Rosa.  
Pérdida de calzada de la vía, sector Santa Rosa - Tres Cruces.  
**CIRCULAR CON PRECAUCIÓN.**



**MORONA SANTIAGO**

**Vía E45**, Sucúa - Logroño, sector Paso Carreño, km 10.  
Socavamiento y pérdida de la calzada.  
**CIRCULAR CON PRECAUCIÓN.**



**Vía E45**, Bella Unión - Leónidas Plaza.  
Deslizamientos activos, sector San Antonio, km 16 y km 40.  
**CIRCULAR CON PRECAUCIÓN.**



VÍA  
CERRADA



HABILITADO  
UN CARRIL



PASO  
CONTROLADO

*\*Las vías que no constan en este reporte, están habilitadas.*

*EL NUEVO*  
***ECUADOR*** 

*Ministerio de Infraestructura  
y Transporte*