

INFORME

RED VIAL ESTATAL



Corte

6 de febrero / 11:00





ESMERALDAS

ESTADO

Vía E20 , Quinindé - Esmeraldas, tramo Viche - Quinindé. Trabajos de cambio de la estructura vial, km 56, sector El Roto. CIRCULAR CON PRECAUCIÓN.	
Vía E20 , Quinindé - Esmeraldas, tramo Quinindé - La Unión. Trabajos de reconfiguración vial, km 87, sector El Portillo. CIRCULAR CON PRECAUCIÓN.	
Vía E15 , Esmeraldas - San Lorenzo. Varios deslizamientos y cortes de luz desde el km 148 hasta el km 117. CIRCULAR CON PRECAUCIÓN.	
Vía E20 , Esmeraldas - Quinindé, tramo "Y" de San Mateo - Viche. Pérdida de la mesa, sector Chinca, km 32, Pérdida de la mesa, sector Chucaple, km 60. CIRCULAR CON PRECAUCIÓN.	
Vía E20 , Esmeraldas - Quinindé, tramo Viche - Quinindé. Falla de talud en 2 puntos, sector El Mirador, km 71. CIRCULAR CON PRECAUCIÓN.	
Vía E381 , "Y" del Salto - Muisne. Pérdida de la mesa en 2 puntos, sector Pueblo Nuevo, km 11. CIRCULAR CON PRECAUCIÓN.	

MANABÍ

Vía E15 , Intersección vía Charapotó/Chone/Bahía (Km 8) - San Clemente. Trabajos de bacheo menor, sector Charapotó, km 16. CIRCULAR CON PRECAUCIÓN.	
Vía E15 , Jama - Canoa (Inicio Paso Lateral) Socavación por erosión, km 34, km 35 y km 41. CIRCULAR CON PRECAUCIÓN.	
Vía E15 , Pedernales - Chamanga, tramo: límite provincial Esmeraldas/ Manabí - Pedernales, km 7. Colapso del cabezal de la alcantarilla y pérdida de la mesa de media vía. CIRCULAR CON PRECAUCIÓN.	
Vía E30 , Portoviejo - San Plácido - San Sebastián - Pichincha. Desplazamiento de talud, km 2,5 lado derecho. Deterioro por fatiga de la capa de rodadura asfáltica, desde el km 35 al km 40 y del km 44 al km 60. Socavación de varios puntos, km 37, km 71, km 77. Asentamiento, km 79, km 83, km 85, km 86, km 87, km 91, km 92, km 93. CIRCULAR CON PRECAUCIÓN.	
Vía E38 , intersección fin del Paso Lateral El Carmen - Flavio Alfaro. Socavación de mesa de vía, sector Cabaña del Abuelo, km 83, lado derecho. CIRCULAR CON PRECAUCIÓN.	



VÍA
CERRADA



HABILITADO
UN CARRIL



PASO
CONTROLADO

*Las vías que no constan en este reporte, están habilitadas.



MANABÍ

ESTADO

Vía E38, intersección vía Tosagua/Bahía - Tosagua intersección Paso Lateral de Tosagua Redondel.
Asentamiento de la mesa de la vía, sector La Sabana, km 165, lado derecho.
CIRCULAR CON PRECAUCIÓN.

Vía E38, intersección vía a Bahía - intersección vía a Calceta (Pitahaya).
Socavación mesa de la vía y asentamiento, km 177, sector Tosagua, lado derecho.
Desplazamiento de talud, km 179, sector Los Amarillos, lado derecho.
Socavación mesa de la vía, km 187, sector Cerro El Junco, lado izquierdo.
CIRCULAR CON PRECAUCIÓN.

Vía E384, Calceta - Junín, tramo: Junín - Intersección vía Portoviejo/Calderón.
Trabajos de estabilización en el km 43, sector Cerro de Junín.
Colapso de la alcantarilla y pérdida de la mesa de la vía, km 50, sector La Encantada.
CIRCULAR CON PRECAUCIÓN.

Vía E386, Cojimíes - Pedernales.
Pérdida de espaldón y parte de un carril por colapso de tubería, km 26.
CIRCULAR CON PRECAUCIÓN.

Vía E387, Calceta - Tosagua, tramo: Tosagua (sector La Virgen) - Calceta (calle Salinas/Rocafuerte).
Pérdida de la mesa de vía, sectores: Pitahaya y La Virgen, km 12 y km 13.
CIRCULAR CON PRECAUCIÓN.

Vía E387, Bahía (Km 8) - El 20 - La Margarita, tramo: Intersección vía Charapotó/Chone/Bahía (km 8).
Cambio de superficie de rodadura.
Pérdida de talud que afecta media vía, km16.
Socavación mesa de la vía, km 17.
Trabajos de estabilización de talud en el Km 19 y km 20, sector La Chipornia.
Limpieza de deslizamientos, fisuras en la capa de rodadura asfáltica, km 23, sector Verdum.
CIRCULAR CON PRECAUCIÓN.

Vía E482, La Pila - Jipijapa, tramo: "Y" vía Portoviejo/Manta/Montecristi/ La Pila - La Pila ("Y" vía La Pila/Jipijapa).
Construcción del puente Quimís, sector Quimís, km 19.
Vía habilitada por variante.
Trabajos de bacheo asfáltico, sector Jipijapa, km 42.
CIRCULAR CON PRECAUCIÓN.

Vía E462B, Ayacucho - Poza Honda.
Trabajos de bacheo asfáltico, sector Santa Ana, km 4.
CIRCULAR CON PRECAUCIÓN.

Vía E462B, Portoviejo - Santa Ana, tramo intersección vía Olmedo/Poza Honda - Ayacucho, sector Lodana, km 14.
Circulación de todo tipo de vehículos en ambos sentidos de la vía.
CIRCULAR CON PRECAUCIÓN.



VÍA
CERRADA



HABILITADO
UN CARRIL



PASO
CONTROLADO

**Las vías que no constan en este reporte, están habilitadas.*



EL ORO

ESTADO

Vía E25, Las Lajas - puente Puyango, tramo: intersección (La Victoria/El Paraíso) - límite provincial El Oro/ Loja (puente Puyango).
Hundimiento lado derecho km 14, sector El Tigre.
CIRCULAR CON PRECAUCIÓN.

Vía E50, Saracay - Balsas.
Socavamiento lado izquierdo y pérdida de cabezal, sector El Triunfo, km 12.
Socavón, km 16 y km 18, lado derecho.
CIRCULAR CON PRECAUCIÓN.

Vía E50, Balsas - Río Pindo.
Deslizamiento, sector San José, km 10 y Tinajas km 12.
Socavón, sector Guerras.
CIRCULAR CON PRECAUCIÓN.

Vía E585, Paccha - Zaruma.
Socavón, sector Cordoncillo (se recupera ancho de vía provisional).
CIRCULAR CON PRECAUCIÓN.

Vía E585, Vega Rivera - Cerro Azul - Paccha - Zaruma.
Pérdida de media vía, se conforma paso provisional, km 18.
Hundimiento, km 25.
CIRCULAR CON PRECAUCIÓN.



SANTO DOMINGO DE LOS TSÁCHILAS

Vía E20, Alóag - Santo Domingo, km 83 (vía delegada a la Prefectura).
Continúan los trabajos de estabilización de talud, el paso se dará de manera controlada.
CIRCULAR CON PRECAUCIÓN.



VÍA
CERRADA



HABILITADO
UN CARRIL



PASO
CONTROLADO

**Las vías que no constan en este reporte, están habilitadas.*



BOLÍVAR

ESTADO

Vía E491, Guaranda - Balsapamba, tramo Las Guardias - desvío a Bilován.
Deslizamiento en el sector Las Guardias, km 58.
Continúan los trabajos de limpieza.
Circulación habilitada por la variante.
CIRCULAR CON PRECAUCIÓN.



IMBABURA

Vía E10, Salinas - Lita, tramo La Carolina - Salinas.
Pérdida parcial de la mesa de la vía, limpieza de la vía en forma permanente, sector El Guadual, km 114.
Derrumbe, sector El Arenal, km 84.
Derrumbe, sector Rocafuerte, km 97.
Derrumbe, sector Collapi, km 98.
Derrumbe, sector San Pedro, km 100.
Derrumbes pequeños al costado de la vía, desde el km 115 al km 90.
CIRCULAR CON PRECAUCIÓN.

Vía E10, Salinas - Lita, tramo La Carolina - Lita.
Derrumbe, sector Cachaco, km 80.
CIRCULAR CON PRECAUCIÓN.

Vía E29, Otavalo - Selva Alegre - Saguangal - Las Golondrinas, tramo Selva Alegre - Desvío a San José de Minas.
Pérdida parcial de mesa de la vía, sector Inguincho, km 27.
CIRCULAR CON PRECAUCIÓN.

Vía E29, Otavalo - Selva Alegre - Saguangal - Las Golondrinas, tramo Magdalena Bajo - García Moreno.
Derrumbe en los laterales de la vía, sector Limones, km 102.
CIRCULAR CON PRECAUCIÓN.

Vía E29, Otavalo - Selva Alegre - Saguangal - Las Golondrinas, tramo Las Golondrinas - Cielo Verde.
Se realiza limpieza y habilitación de la vía, sector Rumiñahui, km 162.
CIRCULAR CON PRECAUCIÓN.



CAÑAR

Vía E47, entrada a Ventura - límite provincial Cañar/Chimborazo, tramo Huigra - El Piedrero, sector Primero de Mayo.
Colapso de la vía y puente Cutuguay 2.
RUTA ALTERNA:
▪ Huigra - La Troncal - Zhud - Alausí.
CIRCULAR CON PRECAUCIÓN.



Vía E35, límite provincial Chimborazo/Cañar (Compud) - "Y" de Zhud, tramo Biblián - Zhud.
Asentamiento de un carril de la vía, sector San Camilo, km 0+230.
CIRCULAR CON PRECAUCIÓN.



VÍA
CERRADA





HABILITADO
UN CARRIL



PASO
CONTROLADO

**Las vías que no constan en este reporte, están habilitadas.*

COTOPAXI	ESTADO
Vía E30 , Latacunga - La Maná, tramo Pilaló - Apahua. Deslizamiento de tierra por fuertes lluvias, km 80. Maquinaria trabajando en la zona con el apoyo del GAD Parroquial de Pilaló. CIRCULAR CON PRECAUCIÓN.	
Vía E30 , El Tingo - Pilaló. Deslizamiento de talud inferior con afectación a la calzada, km 102 lado derecho. CIRCULAR CON PRECAUCIÓN.	
Vía E30 , Pilaló - Apahua. Deslizamiento de talud inferior con afectación a la calzada, km 84 lado derecho. CIRCULAR CON PRECAUCIÓN.	

TUNGURAHUA	
Vía E30 , Baños - Puyo, tramo Ulba - Río Negro. Socavamiento en el talud inferior con afectación de calzada, sector Cuarto de Máquinas, Agoyán, km 43. Pérdida de una parte de la mesa de la vía, sector San Jorge, km 48. CIRCULAR CON PRECAUCIÓN.	
Vía E35 , fin Paso Lateral de Ambato, tramo - (intercambiador de Huachi Grande) - Empalme vía Quero/Cevallos, Km 5. Trabajos de recuperación de talud inferior, sector quebrada de Huagracorral, habilitado contraflujo de 150 metros para la circulación. Rutas alternas: <ul style="list-style-type: none">Indoamérica y Rodrigo Pachano. CIRCULAR CON PRECAUCIÓN.	

CHIMBORAZO	
Vía E35 , Tixán - Alausí. Pérdida de vía, sector Casual. RUTAS ALTERNAS: <ul style="list-style-type: none">Guamote - García Moreno - Sibambe - Guasuntos - Cherlo - Charicando.Tixán - Pueblo Viejo - Alausí (para vehículos hasta 3.5 toneladas). CIRCULAR CON PRECAUCIÓN.	
Vía E487 , Balbanera - Pallatanga - Cumandá. Trabajos de rehabilitación en varios tramos. Paso controlado cada 30 minutos de 06:00 a 18:00. Del 02 al 04 de febrero 2026: sector Pangor (km 25 al km 26). Del 02 al 08 de febrero 2026: sectores de Balbanera (km 0 al km 7), Páramo de Návag (km 10 al km 13) y Cumandá (km 98 al km 100). CIRCULAR CON PRECAUCIÓN.	
Vía E46 , Socavón - El Atillo - límite provincial Chimborazo/Morona Santiago. Socavamiento, km 15, sector Gualiñag, cantón Guamote. ruta alterna: <ul style="list-style-type: none">Riobamba - Baños - Puyo - Macas. CIRCULAR CON PRECAUCIÓN.	
Vía E47 , Huigra - límite provincial Chimborazo/Cañar. Socavamiento, sector río Angas. Habilitada la circulación por variante. CIRCULAR CON PRECAUCIÓN.	



VÍA
CERRADA



HABILITADO
UN CARRIL



PASO
CONTROLADO

**Las vías que no constan en este reporte, están habilitadas.*



VÍA
CERRADA



HABILITADO
UN CARRIL



PASO
CONTROLADO

AZUAY

ESTADO

Vía E59, Cuenca - Girón - Pasaje, tramo Girón - Lentag.
Pérdida de la estructura vial de un carril, sector Pichanillas, km 50.
Habilitada en horario de 05:00 a 18:00, mientras se ejecutan los trabajos.
Agentes de la CTE permanecen en la zona para controlar la circulación vehicular.

CIRCULAR CON PRECAUCIÓN.



Vía E35, Cumbe - La Jarata - Oña, tramo Cumbe - Entrada a Shinia
Falla geológica, km 10.

CIRCULAR CON PRECAUCIÓN.

Vía E40, Puente Guangarcucho - El Descanso - Paute - Guarumales - Méndez,
tramo Guachapala - Nunurco.
Deslizamiento, sector Sacre, km 34.

CIRCULAR CON PRECAUCIÓN.

Vía E40, Puente Guangarcucho - El Descanso - Paute - Guarumales - Méndez,
tramo Sevilla de Oro - Palmas. Socavón, sector Palmas, km 62, paso alterno.

CIRCULAR CON PRECAUCIÓN.

Vía E40, Puente Guangarcucho - El Descanso - Paute - Guarumales - Méndez,
tramo Amaluza - límite provincial Azuay/Morona Santiago.
Derrumbe de material suelto que afecta parcialmente la vía, km 109.
Derrumbe de material suelto, sector Bomboiza, km 120.

CIRCULAR CON PRECAUCIÓN.

Vía E59, Cuenca - Girón - Pasaje, tramo Girón - Lentag.
Hundimientos: sector Santa Rosa, km 39 (sentido Cuenca - Pasaje) y sector Rircay, km 51.

CIRCULAR CON PRECAUCIÓN.

Vía E59, Cuenca - Girón - Pasaje, tramo Lentag - Abdón Calderón.
Hundimiento de calzada, sector Lentag, km 53.

CIRCULAR CON PRECAUCIÓN.



Vía E59, Cuenca - Girón - Pasaje, tramo Abdón Calderón - entrada a Santa Isabel.
Hundimientos constantes, talud inestable, sector El Ramal, km 66.

CIRCULAR CON PRECAUCIÓN.

Vía E59, Cuenca - Girón - Pasaje, tramo entrada a Santa Isabel - límite provincial El Oro/Azuay.
Hundimientos constantes, sitio crítico activo, se realizan intervenciones, km 69, sector Chirimoya.
Talud inestable, se realizan intervenciones, km 72 y km 75, sector puente Loma.
Hundimiento de calzada, sector Sebastián, km 101.
Hundimiento de calzada, sector Gramalote, km 112.
Puente Bailey de un solo carril, sector Vivar, km 123.

CIRCULAR CON PRECAUCIÓN.

Vía E582, Cuenca - Molleturo - El Empalme, tramo Molleturo - Sayausí
Socavón, km 53+700.

CIRCULAR CON PRECAUCIÓN.

Vía E582, Cuenca - Molleturo - El Empalme, tramo límite provincial Guayas/Azuay - Molleturo.
Socavón, km 91+600 y km 92+600.

CIRCULAR CON PRECAUCIÓN.

**Las vías que no constan en este reporte, están habilitadas.*





VÍA
CERRADA



HABILITADO
UN CARRIL



PASO
CONTROLADO

CARCHI	ESTADO
Vía E182 , Las Cruces - La Pradera. Deslizamiento, sector Las Cruces, km 43+200. CIRCULAR CON PRECAUCIÓN.	
LOJA	
Vía E25 , Y" de Balsones - Puente Puyango, tramo límite provincial El Oro/ Loja - "Y" de Alamor. Socavaciones y pérdida de media vía, km 17, km 24 y km 25 (habilitada una variante en Cochurco). CIRCULAR CON PRECAUCIÓN.	
Vía E35 , Loja - Saraguro - Cuenca, tramo El Tablón - Urdaneta. Socavación de la calzada, sector Palo Blanco, km 12+400. Socavación y pérdida de media vía por colapso de alcantarilla, sector El Carboncillo (El Tablón). CIRCULAR CON PRECAUCIÓN.	
Vía E35 , Loja - Saraguro - Cuenca, tramo Urdaneta - Saraguro (Límite urbano). Hundimiento de calzada, se construye variante provisional, sector Urdaneta (Nueva Esperanza). CIRCULAR CON PRECAUCIÓN.	
Vía E35A , Velacruz - Catacocha - El Empalme, tramo Catacocha - El Empalme. Colapso de muro y socavación de la vía, km 18+600. CIRCULAR CON PRECAUCIÓN.	
Vía E50 , Velacruz - Chaguarpamba - Río Pindo, tramo límite provincial El Oro / Loja (Puente El Río Pindo) - Chaguarpamba. Habilitado camino piloto por pérdida de la vía, sector Guaduas (cerro Tintanil). CIRCULAR CON PRECAUCIÓN.	
Vía E50 , Chaguarpamba - Velacruz. Colapso de alcantarilla y socavación de la vía, km 5+500. CIRCULAR CON PRECAUCIÓN.	
Vía E50 , San Pedro de la Bendita - Velacruz, tramo Las Chinchas - San Pedro de la Bendita. Trabajos de limpieza producto de deslizamiento, sector San Vicente y Las Chinchas. CIRCULAR CON PRECAUCIÓN.	
Vía E68 , El Empalme - Celica, tramo Celica (Límite urbano) - El Empalme. Cabezal de salida de la alcantarilla colapsado, socavación de la vía, km 7+900. Cabezal de salida de la alcantarilla colapsado, socavación de la vía, km 15+600. CIRCULAR CON PRECAUCIÓN.	
Vía E68 , Celica - Alamor, tramo Mercadillo - Vía a Pozul. Asentamiento de la vía, km 6+000. Hundimiento de media vía, sector El Dulce. CIRCULAR CON PRECAUCIÓN.	
Vía E69 , Catamayo - Cariamanga - Macará, tramo Utuana - intersección a Sosoranga. Hundimiento y socavación de la vía, sector Utuana, km 98+100. CIRCULAR CON PRECAUCIÓN.	

**Las vías que no constan en este reporte, están habilitadas.*



ZAMORA CHINCHIPE

ESTADO

Vía E35, Bellavista - Zumba, sector San Antonio.
Deslizamiento obstruye la vía.
Maquinaria realiza labores de limpieza.
CIRCULAR CON PRECAUCIÓN.



Vía E35, Palanda (límite urbano) - Bellavista, sector Bellavista.
Varios deslizamientos obstruyen media vía.
CIRCULAR CON PRECAUCIÓN.

SUCUMBÍOS

Vía E10, Nueva Loja - Chiritza - Puerto El Carmen.
Trabajos de bacheo mayor y menor, sectores: La Calumeña, Sansahuari y Tipishca.
CIRCULAR CON PRECAUCIÓN.



Vía E10, "Y" de Gonzalo Pizarro - límite provincial Carchi.
Deslizamiento, sector Rosa Florida, frente a la cascada Velo de Novia.
Paso habilitado solo para camionetas 4x4 y transporte pesado.
ruta ALTERNA:
▪ Lago Agrio - El Coca - Loreto - Dayuma - Baeza - Quito.
CIRCULAR CON PRECAUCIÓN.



Vía E45, Nueva Loja - Quito.
Pérdida de calzada por deslizamiento en el talud inferior, km 82.
Pérdida de calzada por socavamiento, km 92.
CIRCULAR CON PRECAUCIÓN.



VÍA
CERRADA



HABILITADO
UN CARRIL



PASO
CONTROLADO

*Las vías que no constan en este reporte, están habilitadas.



NAPO

ESTADO

Vía E45, Archidona - Tena (Redondel de Jumandi).
Socavamiento en la calzada, sector Piedra Grande, circunvalación Archidona.
Maquinaria y personal se encuentra en la zona.
Contamos con apoyo del GAD de Archidona.
Rutas alternas:
▪ Vehículos livianos: Av. Napo.
▪ Vehículos pesados: Calle Tena.
CIRCULAR CON PRECAUCIÓN.



Vía E45, Puerto Napo - Capricho, sector puente sobre el río Napo.
Cierre total de circulación vehicular por el puente sobre el río Napo, debido a trabajos de rehabilitación y cambio de losetas por al menos 30 días.
Rutas alternas vehículos livianos y transporte interno de pasajeros:
▪ Puente Antiguo.
Ruta alterna transporte pesados (mayor a 15 toneladas).
▪ Puerto Napo - Chontapunta - Coca - "Y" de Narupa - Tena.
CIRCULAR CON PRECAUCIÓN.

Vía E45, Comunidad San Luis (Puente El Salado) - Santa Rosa.
Pérdida de calzada de la vía, sector Santa Rosa - Tres Cruces.
CIRCULAR CON PRECAUCIÓN.



MORONA SANTIAGO

Vía E45, Sucúa - Logroño, sector Paso Carreño, km 10.
Socavamiento y pérdida de la calzada.
CIRCULAR CON PRECAUCIÓN.



VÍA
CERRADA



HABILITADO
UN CARRIL



PASO
CONTROLADO

*Las vías que no constan en este reporte, están habilitadas.



*Ministerio de Infraestructura
y Transporte*