

**CARNAVAL**  
**A FULL**  
**Y SEGURO**

# PLAN OPERATIVO

**POR FERIADO**

**| Carnaval**



**EL NUEVO**  
**ECUADOR** 



# RED VIAL ESTATAL

## ★ MUY BUENO

% 8,61

LONG 861,79 km

## ★ BUENO

% 31,90

LONG 3.191,61 km

## ★ REGULAR

% 37,93

LONG 3.795 km

## ★ CIRCULAR CON PRECAUCIÓN

% 21,56

LONG 2.158,04 km

## MAPA · Estado actual



**TOTAL KM: 10.006,44**



# Circular con precaución en las vías:

Corte: 15:00 | 13/02/26



## Manabí

Vía-km	Situación
Vía E15, intersección vía Charapotó/Chone/Bahía (Km 8) - San Clemente, km 16.	Habilitado un carril
Vía E15, Jama - Canoa (inicio Paso Lateral), km 34, km 35 y km 41.	
Vía E15, Pedernales - Chamanga, tramo límite provincial Esmeraldas/Manabí - Pedernales, km 7.	
Vía E30, Portoviejo - San Plácido - San Sebastián - Pichincha, km 2,5, lado derecho; desde el km 35 al km 40; del km 44 al km 60; del km 71 al 77; km 79, km 83, km 85, km 86, km 87, km 91, km 92 y km 93.	
Vía E38, intersección fin Paso Lateral El Carmen - Flavio Alfaro, sector Cabaña del Abuelo, km 83, lado derecho.	
Vía E38, intersección vía Tosagua/Bahía - Tosagua intersección Paso Lateral de Tosagua Redondel, sector La Sabana, km 165, lado derecho.	
Vía E38, intersección vía a Bahía - intersección vía a Calceta (Pitahaya), km 177, sector Tosagua, lado derecho; km 179, sector Los Amarillos, lado derecho; km 187, sector Cerro El Junco, lado izquierdo.	



## Manabí

Vía-km	Situación
Vía E384, Calceta - Junín, tramo Junín - intersección vía (Portoviejo/Calderón), km 43, sector Cerro de Junín y km 50, sector La Encantada.	Habilitado un carril
Vía E386, Cojimíes - Pedernales, km 26.	
Vía E387, Calceta - Tosagua, tramo Tosagua (sector La Virgen) - Calceta (calle Salinas/Rocafuerte), sectores Pitahaya y La Virgen, km 12 y km 13.	
Vía E387, Bahía (Km 8) - E 20 - La Margarita, tramo intersección vía Charapotó/Chone/Bahía (km 8), Km 16, km 17, Km 19, km 20 (sector La Chipornia) y km 23 (sector Verdum).	
Vía E482, La Pila - Jipijapa, tramo "Y" vía Portoviejo/Manta/Montecristi/La Pila - La Pila ("Y" vía La Pila/Jipijapa), sector Quimís, km 19 y sector Jipijapa, km 42.	
Vía E462A, Ayacucho - Poza Honda, sector Santa Ana, km 4.	
Vía E462A, Portoviejo - Santa Ana, tramo intersección vía Olmedo/Poza Honda - Ayacucho, sector Lodana, km 14.	



# Circular con precaución en las vías:

Corte: 15:00 | 13/02/26

**CARNAVAL**  
**A FULL**  
**Y SEGURO**



## El Oro

Vía-km	Situación
Vía E25, Las Lajas - Puente Puyango, sector El Tigre, km 14.	Habilitado un carril
Vía E50, Saracay - Balsas, sector El Triunfo, km 12. Socavón, km 16 y km 18.	
Vía E50, Balsas - Río Pindo, sectores: San José, km 10 y Las Tinajas, km 12. Socavón, sector Guerras.	
Vía E585, Vega Rivera - Cerro Azul - Paccha - Zaruma, km 18 y km 25.	
Vía E585, Paccha - Zaruma, sector Cordoncillo.	
Vía E585, Paccha - Zaruma, parroquia Huertas, sector La Fénix y parroquia Malvas.	



## Los Ríos

Vía-km	Situación
Vía E25 La Chorrera - San Juan, km 19, tramos Ventanas - Pueblo Viejo y Pueblo Viejo - Empate a San Juan.	Paso Controlado
Vía E25 Anillo vial de Quevedo, tramo Quevedo (intercambiador Paso Lateral) - intercambiador desvío San Carlos.	Habilitado un Carril
Vía E25, tramo San Eduardo La Ercilia - Ventanas, sector Lechugal.	

**EL NUEVO**  
**ECUADOR**



# Circular con precaución en las vías:

Corte: 15:00 | 13/02/26

**CARNAVAL**  
**A FULL**  
**Y SEGURO**



## Esmeraldas

Vía-km	Situación
Vía E20, Quinindé - Esmeraldas, tramo Viche - Quinindé, km 56, sector El Roto.	Paso controlado
Vía E20, Quinindé - Esmeraldas, tramo Quinindé - La Unión, km 87, sector El Portillo.	
Vía E15, Esmeraldas - San Lorenzo, desde el km 148 hasta el km 117.	Habilitado un carril
Vía E20, Esmeraldas - Quinindé, tramo "Y" de San Mateo - Viche, sectores Chinca, km 32, y Chucaple, km 60.	
Vía E20, Esmeraldas - Quinindé, tramo Viche - Quinindé, sector El Mirador, km 71.	
Vía E381, "Y" del Salto - Muisne, sector Pueblo Nuevo, km 11.	



## Santo Domingo de los Tsáchilas

Vía-km	Situación
Vía E20, Alóag - Santo Domingo, km 83 (vía delegada al GAD Provincial de Sto. Domingo).	Paso controlado

**EL NUEVO**  
**ECUADOR**



# Circular con precaución en las vías:

Corte: 15:00 | 13/02/26

**CARNAVAL**  
**A FULL**  
**Y SEGURO**



## Cañar

Vía-km	Situación
Vía E47, entrada a Ventura - límite provincial Cañar/Chimborazo, tramo Huigra - El Piedrero, sector Primero de Mayo, colapso de la vía y puente Cutuguay 2.	Vía cerrada  <b>Ruta alterna:</b> <ul style="list-style-type: none"><li>Huigra - La Troncal - Zhud - Alausí.</li></ul>
Vía E35, límite provincial Chimborazo/Cañar (Compud) - "Y" de Zhud, tramo Biblián - Zhud, sector San Camilo, km 0+230.	Habilitado un carril



## Cotopaxi

Vía-km	Situación
Vía E30, Latacunga - La Maná, tramo Apahua - Zumbahua, cierre temporal sector Saraugsha, km 63, desde las 10:00 del jueves 12 hasta el mediodía del viernes 13 de febrero 2026.	Vía cerrada  <b>Ruta alterna:</b> <ul style="list-style-type: none"><li>Alóag - Santo Domingo.</li></ul>
Vía E30, El Tingo - Pilaló, km 102, lado derecho.	Habilitado un carril
Vía E30, Pilaló - Apahua, km 84, lado derecho.	

**EL NUEVO**  
**ECUADOR**



# Circular con precaución en las vías:

Corte: 15:00 | 13/02/26



## Azuay

Vía-km	Situación
Vía E59, Cuenca - Girón - Pasaje, tramo Girón - Lentag, sector Pichanillas, km 50. La circulación está habilitada de forma controlada las 24 horas del día.	Paso controlado
Vía E35, Cumbe - La Jarata - Oña, tramo Cumbe - Entrada a Shinia, km 10.	
Vía E40, Puente Guangarcucho - El Descanso - Paute - Guarumales - Méndez, tramo Guachapala - Nunurco, sector Sacre, km 34.	Habilitado un carril
Vía E40, Puente Guangarcucho - El Descanso - Paute - Guarumales - Méndez, tramo Sevilla de Oro - Palmas, socavón en el sector Palmas, km 62, paso alterno.	
Vía E40, Puente Guangarcucho - El Descanso - Paute - Guarumales - Méndez, tramo Amaluza - límite provincial Azuay/Morona Santiago, derrumbe km 109 y sector Bomboiza, km 120.	
Vía E59, Cuenca - Girón - Pasaje, tramo Girón - Lentag, hundimientos en los sectores Santa Rosa, km 39 (sentido Cuenca - Pasaje) y Rircay, km 51.	



## Azuay

Vía-km	Situación
Vía E59, Cuenca - Girón - Pasaje, tramo Lentag - Abdón Calderón, hundimiento sector Lentag, km 53.	Habilitado un carril
Vía E59, Cuenca - Girón - Pasaje, tramo Abdón Calderón - Entrada a Santa Isabel, hundimientos en el sector El Ramal, km 66.	
Vía E59, Cuenca - Girón - Pasaje, tramo Entrada a Santa Isabel - límite provincial El Oro/Azuay. Talud inestable km 72 y 75, sector puente Loma; hundimientos en los km 69, sector Chirimoya; sector Sebastián, km 101; sector Gramalote, km 112. Puente Bailey de un solo carril, sector Vivar, km 123.	
Vía E582, Cuenca - Molleturo - El Empalme, tramo Molleturo - Sayausí, socavón en el km 53+700.	
Vía E582, Cuenca - Molleturo - El Empalme, tramo límite provincial Guayas/Azuay - Molleturo, socavón, km 91+600 y km 92+600, y deslizamiento en el km 100.	



# Circular con precaución en las vías:

Corte: 15:00 | 13/02/26

**CARNAVAL**  
**A FULL**  
**Y SEGURO**



## Chimborazo

Vía-km	Situación
Vía E35, Tixán - Alausí, sector Casual.	Vía cerrada <b>Rutas alternas:</b> • Guamote - García Moreno - Sibambe - Guasuntos - Cherlo - Charicando. Tixán - Pueblo Viejo - Alausí (para vehículos hasta 3.5 toneladas).
Vía E487, Balbanera - Pallatanga - Cumandá, paso controlado cada 30 minutos de 06:00 a 18:00. Del 9 al 13 de febrero 2026, en los siguientes sectores: El Lirio (km 5 al km 5); Balbanera (km 0 al km 8); El Achin y Panza Redonda (km 42 al km 49); Trigoloma (km 53); Cascajal (km 98 al km 100).	Paso controlado
Vía E46, Socavón - El Atillo - límite provincial Chimborazo/Morona Santiago, km 15, sector Gualiñag.	Habilitado un carril <b>Rutas alternas:</b> • Riobamba - Baños - Puyo - Macas.
Vía E47, Huigra - límite provincial Chimborazo/Cañar, socavamiento, sector río Angas.	Habilitado un carril



## Imbabura

Vía-km	Situación
Vía E10, Salinas - Lita, tramo La Carolina - Salinas. Labores permanentes de limpieza en el sector El Guadual, km 114. Derrumbe en los sectores El Arenal, km 84; Rocafuerte, km 97; Collapi, km 98; sector San Pedro, km 100; desde el km 115 al km 90.	Habilitado un carril
Vía E10, Salinas - Lita, tramo La Carolina - Lita, sector Cachaco, km 80.	
Vía E29, Otavalo - Selva Alegre - Saguangal - Las Golondrinas, tramo Selva Alegre - desvió a San José de Minas, sector Inguincho, km 27.	
Vía E29, Otavalo - Selva Alegre - Saguangal - Las Golondrinas, tramo Magdalena Bajo - García Moreno, sector Limones, km 102.	
Vía E29, Otavalo - Selva Alegre - Saguangal - Las Golondrinas, tramo Las Golondrinas - Cielo Verde, sector Rumiñahui, km 162.	

**EL NUEVO**  
**ECUADOR**



# Circular con precaución en las vías:

Corte: 15:00 13/02/26

**CARNAVAL**  
**A FULL**  
**Y SEGURO**



**Loja**

Vía-km	Situación
Vía E50, San Pedro de la Bendita - Velacruz, tramo Las Chinchas - San Pedro de la Bendita, sector San Vicente.	Paso controlado
Vía E25, "Y" de Balsones - Puente Puyango, tramo límite provincial El Oro/ Loja - "Y" de Alamor, km 17, km 24 y km 25 (habilitada una variante en Cochurco).	
Vía E35, Loja - Saraguro - Cuenca, tramo El Tablón - Urdaneta, socavación de la calzada sectores Palo Blanco, km 12+400 y El Carboncillo (El Tablón).	Habilitado un carril
Vía E35, Loja - Saraguro - Cuenca, tramo Urdaneta - Saraguro (límite urbano), se construye variante provisional en el sector Urdaneta (Nueva Esperanza).	
Vía E35A, Velacruz - Catacocha - El Empalme, tramo Catacocha - El Empalme, colapso de muro y socavación de la vía, km 18+600.	



**Loja**

Vía-km	Situación
Vía E50, Velacruz - Chaguarpamba - Río Pindo, tramo límite provincial El Oro / Loja (Puente El Río Pindo) - Chaguarpamba, habilitado camino piloto en el sector Guaduas (cerro Tintanil).	Habilitado un carril
Vía E50, Chaguarpamba - Velacruz, km 5+500.	
Vía E68, El Empalme - Celica, tramo Celica (límite urbano) - El Empalme, socavación de la vía en los km 7+900 y 15+600.	
Vía E68, Celica - Alamor, tramo Mercadillo - Vía a Pozul, km 6+000, y sector El Dulce.	
Vía E69, Catamayo - Cariamanga - Macará, tramo Utuana - intersección a Sosoranga, sector Utuana, km 98+100.	

**EL NUEVO**  
**ECUADOR**



# Circular con precaución en las vías:

Corte: 15:00 | 13/02/26

**CARNAVAL**  
**A FULL**  
**Y SEGURO**



## Tungurahua

Vía-km	Situación
Vía E30, Baños - Puyo, tramo Ulba - Río Negro, afectación de calzada, sector Cuarto de Máquinas, Agoyán, km 43, pérdida de una parte de la mesa de la vía, sector San Jorge, km 48.	Habilitado un carril
Vía E35, fin Paso Lateral de Ambato, Tramo - (intercambiador de Huachi Grande) - Empalme vía Quero/Cevallos, Km 5, habilitado contraflujo de 150 metros para la circulación.	Habilitado un carril <b>Ruta alterna:</b> <ul style="list-style-type: none"><li>• Indoamérica y Rodrigo Pachano.</li></ul>



## Bolívar

Vía-km	Situación
Vía E491, Guaranda - Balsapamba, tramo Las Guardias - Desvío a Bilován, sector Las Guardias, km 58.	Habilitado un carril

**EL NUEVO**  
**ECUADOR**



# Circular con precaución en las vías:

Corte: 15:00 | 13/02/26

**CARNAVAL**  
**A FULL**  
**Y SEGURO**



## Zamora Chinchipe

Vía-km	Situación
Vía E35, Bellavista - Zumba, sector San Antonio	Habilitado un carril
Vía E35, Palanda (límite urbano) - Bellavista, sector Palanumá.	
Vía E35, Palanda (límite urbano) - Bellavista, sector Bellavista.	



## Morona Santiago

Vía-km	Situación
Vía E45, Sucúa - Logroño, sector Paso Carreño, km 10.	Habilitado un carril

**EL NUEVO**  
**ECUADOR**



# Circular con precaución en las vías:

Corte: 15:00 | 13/02/26

**CARNAVAL**  
**A FULL**  
**Y SEGURO**



## Sucumbíos

Vía-km	Situación
Vía E10, Nueva Loja - Chiritza - Puerto El Carmen, sectores La Calumeña, Sansahuarí y Tipishca.	Paso controlado
Vía E10, "Y" de Gonzalo Pizarro - límite provincial Carchi, sector Rosa Florida, frente a la cascada Velo de Novia. Paso habilitado solo para camionetas 4x4 y transporte pesado.	Habilitado un carril • <b>Ruta alterna:</b> Lago Agrio - El Coca - Loreto - Dayuma - Baeza - Quito.
Vía E45, Nueva Loja - Quito, km 82 y km 92.	Habilitado un carril



## Napo

Vía-km	Situación
Vía E45, Archidona (Redondel de Archidona) - Tena (Redondel de Jumandi), sector Piedra Grande, circunvalación Archidona.	Vía cerrada  • <b>Ruta alterna:</b> Vehículos livianos: Av. Napo. Vehículos pesados: Calle Tena.
Vía E45, Puerto Napo - Capricho, sector puente sobre el río Napo.	Vía cerrada • <b>Rutas alternas vehículos livianos y transporte interno de pasajeros:</b> Puente Antiguo. • <b>Ruta alterna transporte pesados (mayor a 15 toneladas).</b> Puerto Napo - Chontapunta - Coca - "Y" de Narupa - Tena.
Vía E45, Comunidad San Luis (Puente El Salado) - Santa Rosa, sector Santa Rosa - Tres Cruces.	Habilitado un carril

**EL NUEVO**  
**ECUADOR**



# Procedimiento en atención a posibles emergencias

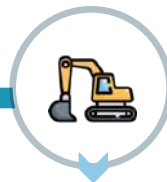
Atendemos todas las emergencias.



Equipo del MIT inspecciona las vías en las patrullas de caminos para alertar la presencia de posibles deslizamientos.



Coordinación con las microempresas de la zona para la atención de las afectaciones reportadas.



Personal del MIT moviliza la maquinaria estratégicamente para continuar la atención de las posibles afectaciones.



Trabajo coordinado con los Gobiernos Autónomos Descentralizados (GAD) y las empresas delegatarias en todo el país para habilitar las vías en el menor tiempo.



Con el apoyo de la Comisión de Tránsito del Ecuador (CTE), Policía Nacional y los agentes de tránsito de los GAD se realizan operativos de prevención para garantizar la seguridad de la ciudadanía.



# Personal y maquinaria de MIT en territorio

Distribuido en todas las zonas del país.

Trabajamos en el control y prevención en las vías.



212

Funcionarios

Entre técnicos y operadores de maquinaria estarán operativos durante el feriado.



218

Unidades

Equipo caminero desplegado a escala nacional (volquetas y retroexcavadoras).



19

Patrullas

Monitorearán las vías.



# **AGENCIA NACIONAL** **de Tránsito del Ecuador**

## **CONTROLES OPERATIVOS EN TERRITORIO**

**INICIO:** Viernes, 13 de febrero de 2026, a las 12:00.

**FIN:** Martes, 17 de febrero de 2026, a las 00:00.



**CARNAVAL**  
**A FULL**  
**Y SEGURO**

**EL NUEVO**  
**ECUADOR**



# Acciones en territorio de ANT



## Coordinación con entes de control

- Operativos con un enfoque preventivo.
- Énfasis en control de motos y vehículos sin placas.
- Acciones preventivas con vehículos de micromovilidad.
- Planes viales para fortalecer la circulación en zonas de alta afluencia.
- Fortalecimiento de campañas de seguridad vial enfocadas a concientizar a la ciudadanía.
- Control en terminales terrestres.



## Campañas de Seguridad Vial

- Coordinación con las escuelas de conducción para ejecución de campañas de seguridad vial en terminales y lugares de mayor índice de siniestros de tránsito.
  - ❖ Uso de cinturón de seguridad.
  - ❖ Respetar las señales de tránsito.
  - ❖ No conducir bajo la influencia del alcohol o sustancias psicotrópicas.
  - ❖ Reducción de exceso de velocidad.



# Acciones en territorio de ANT

## Coordinación con los administradores de los en terminales terrestres

- Verificar el cumplimiento de la normativa vigente en las operadoras de transporte público, previo a la salida de los terminales terrestres.

## Operativos de control en terminales terrestres

- Para la circulación de todas las modalidades de transporte de pasajeros (público, comercial y particular) es obligatorio portar documentos en regla: matrícula, licencia y título habilitante.
  - Cobro superior de las tarifas de transporte.
  - Incumplimiento de rutas y frecuencias de las operadoras de transporte.



# COMISIÓN de Tránsito del Ecuador

**CONTROLES OPERATIVOS EN TERRITORIO**

**INICIO:** Viernes, 13 de febrero de 2026, a las 12:00.

**FIN:** Martes, 17 de febrero de 2026, a las 00:00.





# Operativos en territorio de la CTE

## Personal y unidades

para los operativos en territorio.

Control permanente en las vías



5.200

Agentes de tránsito.

**Usarán para el control:** drones, alcohosensores, handheld scanners, body cam y radios de comunicación.



223

Unidades de 4 ruedas (camionetas, ambulancias, rescate y grúas).



238

Motos, motonetas y bicicletas.



# Operativos en territorio de la CTE

## Control de peajes

Guayas:	El Oro:	Santa Elena:
Chongón, Chivería, Yaguachi, El Triunfo, Naranjal, La Cadena, Daule, Samborondón y Milagro.	El Garrido.	Olmedo.

### Patrullaje

En **2.107,60 km** de vías



➤ **461** unidades disponibles.



➤ Con apoyo de **5.200** agentes.

### Terminales terrestres

- Guayaquil
- Pascuales
- Daule
- Durán
- Milagro
- Vinces
- Ventanas
- Baba
- Santa Elena
- La Concordia





# Contactos

Feriado Fin de Año

## Zonal 1

Esmeraldas, Sucumbíos, Carchi e Imbabura

 Mario Hurtado  
 098 050 4388  
 mehurtado@mit.gob.ec




## Zonal 2

Napo, Pichincha y Orellana

 Richard Guevara  
 099 515 5071  
 rguevara@mit.gob.ec

## Zonal 3

Cotopaxi, Tungurahua, Chimborazo y Pastaza

 Jairo Valencia  
 099 839 1150  
 jvalencia@mit.gob.ec


## Zonal 4

Manabí y Santo Domingo de los Tsáchilas

 Dixsier Sabando  
 098 843 6336  
 dsabando@mit.gob.ec

## Zonal 5

Guayas, Galápagos, Bolívar, Santa Elena y Los Ríos

 Néstor Monroy  
 099 846 3449  
 nmonroy@mit.gob.ec



## Zonal 6

Azuay, Cañar y Morona Santiago

 Mary Elena Albán  
 098 772 0504  
 malban@mit.gob.ec

## Zonal 7

Loja, El Oro y Zamora Chinchipe

 Mayra Tuza  
 099 794 9575  
 mtuza@mit.gob.ec



**CARNAVAL**  
**A FULL**  
**Y SEGURO**

*EL NUEVO*  
**ECUADOR** 

**Feriado Carnaval**