

INFORME RED VIAL ESTATAL



Corte

16 de diciembre / 09:30



ESMERALDAS

ESTADO

Vía E20 , Quinindé - Esmeraldas. Trabajos de cambio de la estructura vial, km 56, sector El Roto. CIRCULAR CON PRECAUCIÓN.	
Vía E20 , Quinindé - Esmeraldas. Trabajos de reconfiguración vial, km 87, sector El Portillo. CIRCULAR CON PRECAUCIÓN.	
Vía E381 , "Y" del Salto - Muisne. Pérdida de la mesa en 2 puntos, sector Pueblo Nuevo, km 11. CIRCULAR CON PRECAUCIÓN.	
Vía E20 , Esmeraldas - Quinindé. Pérdida de la mesa, sector Chinca, km 32. Pérdida de la mesa, sector Chucaple, km 60. Falla de talud en 2 puntos, sector El Mirador, km 71. CIRCULAR CON PRECAUCIÓN.	

MANABÍ

Vía E482 , La Pila - Jipijapa, tramo: Y vía Portoviejo/Manta/Montecristi/La Pila - La Pila (Y vía La Pila/Jipijapa). Construcción puente Quimís, sector Quimís, km 19. Vía habilitada por variante. CIRCULAR CON PRECAUCIÓN.	
Vía E462B , Portoviejo - Santa Ana, tramo: Intersección vía Olmedo/Poza Honda-Ayacucho. Construcción puente Lodana, sector Lodana, km 14. CIRCULAR CON PRECAUCIÓN.	
Vía E387 , Calceta - Tosagua, tramo: Tosagua (sector La Virgen) - Calceta (calle Salinas/Rocafuerte). Pérdida de la mesa de vía, sectores: Pitahaya y La Virgen, km 12 y km 13. CIRCULAR CON PRECAUCIÓN.	
Vía E386 , Cojimíes - Pedernales. Pérdida de espaldón y parte de un carril por colapso de tubería, km 26. CIRCULAR CON PRECAUCIÓN.	
Vía E384 , Calceta - Junín, tramo: Junín - Intersección Vía (Portoviejo/Calderón). Pérdida de mesa de la vía, km 43, sector Cerro de Junín. Colapso de la alcantarilla y pérdida de mesa de la vía, km 50, sector La Encantada. CIRCULAR CON PRECAUCIÓN.	
Vía E15 , Pedernales - Chamanga, tramo: Límite Provincial Esmeraldas/Manabí - Pedernales, km 7. Colapso de cabezal de alcantarilla y pérdida de mesa de media vía. CIRCULAR CON PRECAUCIÓN.	
Vía E15 , Jama - Canoa (Inicio Paso Lateral) Socavación por erosión, km 34, km 35 y km 41. CIRCULAR CON PRECAUCIÓN.	
Vía E38 , Intersección Fin Paso Lateral El Carmen - Flavio Alfaro. Socavación de mesa de vía, sector Cabaña del Abuelo, km 83, lado derecho. CIRCULAR CON PRECAUCIÓN.	



VÍA
CERRADA



HABILITADO
UN CARRIL



PASO
CONTROLADO

*Las vías que no constan en este reporte, están habilitadas.



MANABÍ

ESTADO

Vía E30, Portoviejo - San Plácido - San Sebastián - Pichincha.
Desplazamiento de talud, km 2,5 lado derecho.
Deterioro por fatiga de la capa de rodadura asfáltica, desde el km 35 al km 40 y del km 44 al km 60.
Socavación varios puntos, km 37, km 71, km 77.
Asentamiento, km 79, km 83, km 85, km 86, km 87, km 91, km 92, km 93.
CIRCULAR CON PRECAUCIÓN.

Vía E387, Bahía (Km 8) - El 20 - La Margarita, tramo: Intersección vía Charapotó/Chone/Bahía (km 8) - Cambio de superficie de rodadura.
Pérdida de talud que afecta media vía, km16.
Socavación mesa de la vía, km 17.
Trabajos de estabilización de talud en el Km 19 y km 20, sector La Chipornia.
Limpieza de deslizamientos, fisuras en la capa de rodadura asfáltica, km 23, sector Verdum.
CIRCULAR CON PRECAUCIÓN.

Vía E38, Tosagua - Rocafuerte, Intersección Vía Tosagua/Bahía - Tosagua
Intersección Paso Lateral de Tosagua Redondel.
Asentamiento de la mesa de la vía, sector La Sabana, km 165.
Socavación mesa de la vía y asentamiento, km 177 sector Tosagua.
Desplazamiento de talud, km 179, sector Los Amarillos.
Socavación mesa de la vía, km 187 sector Cerro El Junco.
CIRCULAR CON PRECAUCIÓN.



EL ORO

Vía E25, Las Lajas - Puente Puyango, tramo: Intersección (La Victoria/El Paraíso) - Límite Provincial El Oro/ Loja (Puente Puyango).
Hundimiento lado derecho km 14, sector El Tigre.
CIRCULAR CON PRECAUCIÓN.

Vía E50, Saracay - Balsas.
Socavamiento lado izquierdo y pérdida de cabezal, sector El Triunfo, km 12.
Socavón, km 16 y km 18, lado derecho.
CIRCULAR CON PRECAUCIÓN.

Vía E50, Balsas - Río Pindo.
Deslizamiento sectores San José, km 10 y Tinajas, km 12.
Socavón, sector Guerras.
CIRCULAR CON PRECAUCIÓN.

Vía E585, Vega Rivera - Cerro Azul - Paccha - Zaruma.
Pérdida de media vía, se conforma paso provisional, km 18.
Hundimiento, km 25.
CIRCULAR CON PRECAUCIÓN.

Vía E585, Paccha - Zaruma.
Socavón, sector Cordoncillo.
CIRCULAR CON PRECAUCIÓN.

Vía E585, Paccha - Zaruma.
Deslizamiento de tierra, sector Minas Nuevas.
CIRCULAR CON PRECAUCIÓN.



VÍA
CERRADA





HABILITADO
UN CARRIL



PASO
CONTROLADO

**Las vías que no constan en este reporte, están habilitadas.*

SANTO DOMINGO	ESTADO
<p>Vía E20, Alóag - Santo Domingo, km 83 (vía delegada al GAD Provincial de Sto. Domingo).</p> <p>Continúan los trabajos de estabilización de talud, el paso se dará de manera controlada.</p> <p>CIRCULAR CON PRECAUCIÓN.</p>	

IMBABURA	
<p>Vía E10, Salinas - Lita.</p> <p>Pérdida parcial de la mesa de la vía, limpieza de la vía en forma permanente, sector El Guadual, km 114.</p> <p>CIRCULAR CON PRECAUCIÓN.</p>	
<p>Vía E29, Otavalo - Selva Alegre - Chontal - Saguangal - Las Golondrinas, tramo Otavalo - Selva Alegre.</p> <p>Pérdida parcial de mesa de la vía, sector Inguincho, km 27.</p> <p>CIRCULAR CON PRECAUCIÓN.</p>	
<p>Vía E29, Otavalo - Selva Alegre - Chontal - Saguangal - Las Golondrinas, Tramo: Selva Alegre - Saguangal.</p> <p>Derrumbe en los laterales de la vía, sector Limones, km 102.</p> <p>Se realiza limpieza y habilitación de la vía, sector Rumiñahui, km 162.</p> <p>CIRCULAR CON PRECAUCIÓN.</p>	



VÍA CERRADA



HABILITADO UN CARRIL



PASO CONTROLADO

**Las vías que no constan en este reporte, están habilitadas.*



CAÑAR

ESTADO

Vía E47, Huigra - El Piedrero, sector Primero de Mayo.
Colapso de la vía y puente Cutuguay 2.

RUTA ALTERNA:

- Huigra - La Troncal - Zhud - Alausí.

CIRCULAR CON PRECAUCIÓN.



Vía E35, Biblián - Zhud.

Asentamiento de la vía, sector San Camilo, km 0+230.

CIRCULAR CON PRECAUCIÓN.

BOLÍVAR

Vía E491, Guaranda - Balsapamba.

Deslizamiento de talud inferior con pérdida de plataforma de la vía, km 65.

RUTAS ALTERNAS VEHÍCULOS PESADOS Y EXTRA PESADOS:

- E20, Alóag - Santo Domingo.
- E487, Pallatanga - Bucay.

CIRCULAR CON PRECAUCIÓN.



COTOPAXI

Vía E30, Latacunga - La Maná, parroquia Tingo - La Esperanza, km 106 lado derecho.

Deslizamiento de talud inferior con afectación a la calzada, km 84 lado derecho y km 85 lado izquierdo.

Trabajos de recuperación de la calzada, km 79.

CIRCULAR CON PRECAUCIÓN.



Vía E30, Latacunga - La Maná.

Movimiento en masas activo, sector Saraugsha, km 62 y km 63, habilitada la vía únicamente para vehículos livianos.

RUTA ALTERNA VEHÍCULOS PESADOS:

- Alóag - Santo Domingo.

CIRCULAR CON PRECAUCIÓN.



VÍA
CERRADA



HABILITADO
UN CARRIL



PASO
CONTROLADO

**Las vías que no constan en este reporte, están habilitadas.*



TUNGURAHUA

ESTADO

Vía E35, Paso Lateral Norte de Ambato, km 5.
Debido a los trabajos de recuperación del talud inferior en el sector Quebrada de Guagracorral, se acortará el contraflujo vehicular de 500 a 150 metros en esta zona.

RUTAS ALTERNAS:

- Indoamérica y Rodrigo Pachano.

CIRCULAR CON PRECAUCIÓN.

Vía E30, Baños - Puyo.
Socavamiento en el talud inferior con afectación de calzada, sector Cuarto de Máquinas, Agoyán, km 43.
Pérdida de una parte de la mesa de la vía, sector San Jorge, km 48.
Colapso de muro del talud inferior, sector Río Negro, km 63.

CIRCULAR CON PRECAUCIÓN.



CHIMBORAZO

Vía E35, Tixán - Alausí.
Pérdida de vía, sector Casual.

RUTAS ALTERNAS:

- Guamote - García Moreno - Sibambe - Guasuntos - Cherlo - Charicando.
- Tixán - Pueblo Viejo - Alausí (para vehículos hasta 3.5 toneladas).

CIRCULAR CON PRECAUCIÓN.

Vía E46, Socavón - El Atillo - Límite Provincial Chimborazo/Morona Santiago.
Socavamiento, km 15, sector Gualiñag, cantón Guamote.

RUTA ALTERNA:

- Riobamba - Baños - Puyo - Macas.

CIRCULAR CON PRECAUCIÓN.

Vía E47, Huigra - límite provincial Chimborazo/Cañar.
Socavamiento, sector río Angas.
Habilitada la circulación por variante.

CIRCULAR CON PRECAUCIÓN.



VÍA
CERRADA



HABILITADO
UN CARRIL



PASO
CONTROLADO

**Las vías que no constan en este reporte, están habilitadas.*



AZUAY

ESTADO

Vía E35, Autopista Cuenca - Azogues (redondel del IESS).
Por trabajos en la construcción del distribuidor de tráfico, la circulación vehicular será en 2 de los 3 carriles de la autopista, de 23:00 a 03:00, hasta el martes 30 de diciembre de 2025.
La circulación vehicular en el sentido Azogues - Cuenca, se mantendrá normalmente.
CIRCULAR CON PRECAUCIÓN.



Vía E59, Cuenca - Girón - Pasaje.
Hundimientos: km 39, 53, 72, 75, 111 y 118.
Afectación en la vía, km 66.
CIRCULAR CON PRECAUCIÓN.

Vía E40, Puente Guangarcucho - El Descanso - Paute - Guarumales - Méndez.
Deslizamiento, sector Sacre, km 34.
Socavón, sector Palmas, km 62, paso alterno.
Derrumbe de material suelto, sector Bomboiza, km 120.
CIRCULAR CON PRECAUCIÓN.



Vía E35, Cumbe - La Jarata - Oña.
Falla geológica, km 10.
CIRCULAR CON PRECAUCIÓN.

Vía E582, Cuenca - Molleturo - El Empalme.
Socavón, km 53+700, km 91+600 y km 92+600.
CIRCULAR CON PRECAUCIÓN.



VÍA
CERRADA



HABILITADO
UN CARRIL



PASO
CONTROLADO

**Las vías que no constan en este reporte, están habilitadas.*




VÍA
CERRADA



HABILITADO
UN CARRIL



PASO
CONTROLADO

LOJA	ESTADO
Vía E50 , Velacruz - Chaguarpamba - Río Pindo. Deslizamientos, trabajos de limpieza y desalojo, sectores: Guaduas (cerro Tintanil) y El Huato. CIRCULAR CON PRECAUCIÓN.	
Vía E50 , San Pedro de la Bendita - Veracruz. Trabajos de limpieza producto de deslizamiento, sector San Vicente. CIRCULAR CON PRECAUCIÓN.	
Vía E35 , Loja - Malacatos. Pérdida de muro de contención y socavación de media vía, sector Landangui. CIRCULAR CON PRECAUCIÓN.	
Vía E35 , Loja - Saraguro - Cuenca, tramo: Loja - Santiago. Desprendimiento controlado de talud y trabajos de limpieza por deslizamientos, sectores: El Sayo y San Antonio. CIRCULAR CON PRECAUCIÓN.	
Vía E25 , “Y” de Balsones - Puente Puyango. Socavaciones y pérdida de media vía, km 17, km 24 y km 25. CIRCULAR CON PRECAUCIÓN.	
Vía E68 , Celica - Alamor. Hundimiento de media vía, sector El Dulce. CIRCULAR CON PRECAUCIÓN.	
Vía E35 , Loja - Saraguro - Cuenca, tramo: Saraguro - Oña. Hundimiento de calzada, sector El Carboncillo (El Tablón). CIRCULAR CON PRECAUCIÓN.	
Vía E35 , Loja - Saraguro - Cuenca, Tramo: Saraguro - Oña. Hundimiento de calzada, sector El Carboncillo (El Tablón). Hundimiento de calzada, sector Urdaneta (Nueva Esperanza). CIRCULAR CON PRECAUCIÓN.	
Vía E68 , El Empalme - Celica - Alamor y la Av. 12 de Diciembre, calle Loja. Socavón ingreso a Celica (sector Los Pinos), habilitado solo vehículos livianos. Habilitado un carril en varios tramos desde El Empalme a Celica. RUTA ALTERNA VEHÍCULOS PESADOS Y EXTRA PESADOS: ▪ Celica - El Empalme - Macará - Saucillo - Sabanilla - Pindal - “Y” de Balsones - Arenillas. CIRCULAR CON PRECAUCIÓN.	

**Las vías que no constan en este reporte, están habilitadas.*



ZAMORA CHINCHIPE

ESTADO

Vía E35, Límite Provincial Loja/Zamora Chinchipe (Sabanilla) - Valladolid.
Varios deslizamientos obstruyen media vía, maquinaria trabaja en el lugar.
CIRCULAR CON PRECAUCIÓN.



SUCUMBÍOS

Vía E10, "Y" de Gonzalo Pizarro - Límite Provincial Carchi.
Estabilización de talud, km 125, sector El Calvario.
Derrumbe de gran magnitud, km 51, sector El Palmar.
Habilitado un carril solo para vehículos 4x4, camionetas y camiones hasta 8 ton.
Desde las 05:00 hasta las 16:30.

▪ **RUTA ALTERNA :**
Lago Agrio - El Coca - Loreto - Dayuma - Baeza - Quito.
CIRCULAR CON PRECAUCIÓN.



Vía E10, Nueva Loja - Chiritza - Puerto El Carmen.
Trabajos de bacheo mayor y menor, sectores: Tarapoa, Unión Nacional, Brisas del Cuyabeno, km 117, La Calumeña y Sansahuari.
CIRCULAR CON PRECAUCIÓN.

Vía E10, "Y" de Gonzalo Pizarro - Límite Provincial Carchi.
Deslizamiento, sector Rosa Florida, frente a la cascada Velo de Novia, La Bonita, El Cabuyal y La Barquilla.
Paso habilitado solo para camionetas 4x4 y transporte pesado.
RUTA ALTERNA:
▪ Lago Agrio - El Coca - Loreto - Dayuma - Baeza - Quito.
CIRCULAR CON PRECAUCIÓN.



Vía E45, Nueva Loja - Quito.
Socavamiento, Km 48 (Cascales).
Cambio de tubería, Km72 (recinto Atenas).
Pérdida de calzada por deslizamiento en el talud inferior, km 82.
Pérdida de calzada por socavamiento, km 92.
CIRCULAR CON PRECAUCIÓN.



VÍA
CERRADA



HABILITADO
UN CARRIL



PASO
CONTROLADO

*Las vías que no constan en este reporte, están habilitadas.



NAPO

ESTADO

<p>Vía E45, Puerto Napo - Capricho, sector puente sobre el río Napo. Cierre total de circulación vehicular por el puente sobre el río Napo, debido a trabajos de rehabilitación y cambio de losetas por al menos 90 días. RUTAS ALTERNAS VEHÍCULOS LIVIANOS Y TRANSPORTE INTERNO DE PASAJEROS:</p> <ul style="list-style-type: none">▪ Puente Antiguo. <p>RUTA ALTERNA TRANSPORTE PESADOS (MAYOR A 15 TONELADAS).</p> <ul style="list-style-type: none">▪ Puerto Napo - Chontapunta - Coca - "Y" de Narupa - Tena. <p>CIRCULAR CON PRECAUCIÓN.</p>	
<p>Vía E45, Límite Provincial Napo/Sucumbíos (Puente Reventador) - Comunidad San Luis (Puente El Salado), sector puente sobre el río Loco. Inicio de trabajos para variante. RUTA ALTERNA:</p> <ul style="list-style-type: none">▪ Lago Agrio - Coca - Chontapunta. <p>CIRCULAR CON PRECAUCIÓN.</p>	
<p>Vía E20, "Y" de Papallacta - Cuyuja - "Y" de Baeza. Reconformación de vía y talud, sector Los Laureles. CIRCULAR CON PRECAUCIÓN.</p>	
<p>Vía E45, Comunidad San Luis (Puente El Salado) - Santa Rosa. Pérdida de calzada de la vía, sector Santa Rosa - Tres Cruces. CIRCULAR CON PRECAUCIÓN.</p>	

MORONA SANTIAGO

<p>Vía E45, Sucúa - Logroño, sector Paso Carreño, km 10. Socavamiento y pérdida de la calzada. CIRCULAR CON PRECAUCIÓN.</p>	
---	--



VÍA
CERRADA



HABILITADO
UN CARRIL



PASO
CONTROLADO

*Las vías que no constan en este reporte, están habilitadas.



*Ministerio de Infraestructura
y Transporte*